

# Dokladová část :



## CELKOVÝ PŘEHLED

akce (stavební záměr) :		NÁVRH ÚDRŽBY SKALNÍHO SVAHU ZEMSKÁ BRÁNA NAD SILNICÍ II/311	
stavebník (investor) :		Pardubický kraj v zast. Správa a údržba silnic Pardubického kraje Doubravice 98, 533 53 Pardubice IČ : 00085031	
místo stavby :		kraj :	Pardubický (okres Ústí nad Orlicí)
		obec :	Klášterec nad Orlicí [580431]
		katastrální území :	Klášterec nad Orlicí [665720]
		dotčené pozemky :	viz. Projektová dokumentace
E.3	Veřejná technická infrastruktura stanoviska vlastníků veřejné technické infrastruktury		
p.č.	organizace	stanoviska, vyjádření, apod.	
1	ČEZ Distribuce, a.s. Teplická 874/8 405 02 Děčín 4	č.j.: 0101477217 ze dne 5.3.2021	
2	ČEZ ICT Services, a. s. Duhová 1531/3 140 00 Praha 4	č.j.: 0700343200 ze dne 5.3.2021	
3	Telco Pro Services, a. s. Duhová 1531/3 140 00 Praha 4	č.j.: 0201203947 ze dne 5.3.2021	
4	GasNet, s.r.o. v zast. GridServices, s.r.o. Plynárenská 499/1 602 00 Brno - Zábrdovice	č.j.: 5002154291 ze dne 26.5.2020	
5	Česká telekomunikační infrastruktura a.s. Olšanská 2681/6 130 00 Praha 3	č.j.: 648717/20 ze dne 26.5.2020	
6	Vodovody a kanalizace Jablonné nad Orlicí, a.s. Slezská 350 561 64 Jablonné nad Orlicí	č.j.: ZA/MJ/20/1359 ze dne 3.6.2020	
7	České Radiokomunikace a.s., oddělení telekomunikačních okruhů U nákladového nádraží 3144 130 00 Praha 3	č.j.: UPTS/OS/247221/2020 ze dne 27.5.2020	
8	Krajské ředitelství Pardubického kraje odbor informačních a komunikačních technologií Na Spravedlnosti 2516 530 48 Pardubice	č.j.: KRPE-32035-61/ČJ-2020-1700IT ze dne 1.6.2020	
9	T-Mobile a.s. Tomíčkova 2144/1 149 00 Praha 4	č.j.: E22590/20 ze dne 27.5.2020	
10	Vodafone Czech Republic, a.s. Vinohradská č.p. 3217/167 100 00 Praha 10-Strašnice	č.j.: MW9910151336175459 ze dne 27.5.2020	
11	Ministerstvo obrany ČR Sekce nakládání s majetkem odbor ochrany územních zájmů Tychonova 221/1 160 00 Praha 6	č.j.: 86752/2020-1150-OÚZ-PCE ze dne 10.9.2020	

# Dokladová část :



## CELKOVÝ PŘEHLED

akce (stavební záměr) :		NÁVRH ÚDRŽBY SKALNÍHO SVAHU ZEMSKÁ BRÁNA NAD SILNICÍ II/311
stavebník (investor) :		Pardubický kraj v zast. Správa a údržba silnic Pardubického kraje Doubravice 98, 533 53 Pardubice IČ : 00085031
místo stavby :		kraj : Pardubický (okres Ústí nad Orlicí) obec : Klášterec nad Orlicí [580431] katastrální území : Klášterec nad Orlicí [665720] dotčené pozemky : viz. Projektová dokumentace
12	Obec Klášterec nad Orlicí Klášterec nad Orlicí 167 561 82 Klášterec nad Orlicí	č.j.: 133/20 ze dne 29.5.2020
13	Obec Bartošovice v Orlických horách Bartošovice v Orlických horách 35 51761 Rokytnice v Orlických horách	vyjádření ze dne 4.6.2020
E.3	Veřejná dopravní infrastruktura stanoviska vlastníků veřejné dopravní infrastruktury	
p.č.	organizace	stanoviska, vyjádření, apod.
14	Pardubický kraj zastoupený Správa a údržba silnic Pardubického kraje Doubravice 98 533 53 Pardubice	viz. stavebník (investor)
E.1	Dotčené orgány závazná stanoviska, stanoviska, rozhodnutí, vyjádření dotčených orgánů	
p.č.	dotčený orgán	závazná stanoviska, stanoviska, rozhodnutí, vyjádření, apod.
15	Agentura ochrany přírody a krajiny České republiky regionální pracoviště Východní Čechy Správa chráněné krajinné oblasti Orlické hory Dobrovského 332 516 01 Rychnov nad Kněžnou	č.j.: 04513/VC/21 ze dne 30.9.2021 (ZS - údržba)
E.7	Ostatní souhlas vlastníka pozemku	
p.č.	vlastník dotčeného pozemku	souhlas k umístění a provedení stavebního záměru
16	David Anthony Parish Zaječiny 10 564 01 Kunvald	souhlas s provedením údržby skalního svahu

---

ŽADATEL

ing. Radim Doleček

---

NAŠE ZNAČKA  
0101477217

VYŘÍZENO DNE  
05.03.2021

---

**Sdělení o existenci energetického zařízení, sítě pro elektronickou komunikaci nebo zařízení technické infrastruktury společnosti ČEZ Distribuce, a. s., pro akci:**

**II/311 Zemská brána - statické zajištění skalního svahu, PD**

Vážený zákazníku,

dovolujeme si reagovat na Vaši žádost číslo 0101477217 ze dne 05.03.2021 o sdělení o existenci energetického zařízení, sítě pro elektronickou komunikaci nebo zařízení technické infrastruktury. Na Vámi uvedeném zájmovém území se **nenachází energetické zařízení, zařízení sítě pro elektronickou komunikaci nebo zařízení technické infrastruktury v majetku společnosti ČEZ Distribuce, a. s.**

Zároveň si Vás dovoluujeme upozornit, že se v zájmovém území může nacházet energetické zařízení, sítě pro elektronickou komunikaci nebo zařízení technické infrastruktury, které není v majetku společnosti ČEZ Distribuce, a. s.

Toto sdělení je platné do 05.09.2021.

V souvislosti s výše uvedeným si Vás dovoluujeme upozornit, že uvedené sdělení včetně jeho příloh představuje skutečnosti tvořící obchodní tajemství společnosti ČEZ Distribuce, a. s. Poskytnuté informace jsou dále také důvěrnými informacemi a obchodně citlivými informacemi společnosti ČEZ Distribuce, a. s. Z výše uvedených důvodů si Vás proto společnost ČEZ Distribuce, a. s., dovoluje upozornit, že s poskytnutými informacemi je potřeba nakládat dle platných právních předpisů, v opačném případě se vystavujete postihu ve smyslu platné právní úpravy. V této souvislosti si Vás dále dovoluujeme upozornit, že požadované informace nesmí být předány, sděleny, využity, zpřístupněny, či jiným způsobem postoupeny na jakoukoli třetí osobu bez předchozího prokazatelného souhlasu společnosti ČEZ Distribuce, a. s. Informace o existenci energetického zařízení, sítě pro elektronickou komunikaci a zařízení technické infrastruktury mohou být využity pouze pro účel, pro který byly vyžádány.

S pozdravem

**ČEZ Distribuce, a. s.**

Děčín, Děčín IV-Podmokly  
Teplická 874/8  
PSČ 405 02  
IČ: 24729035

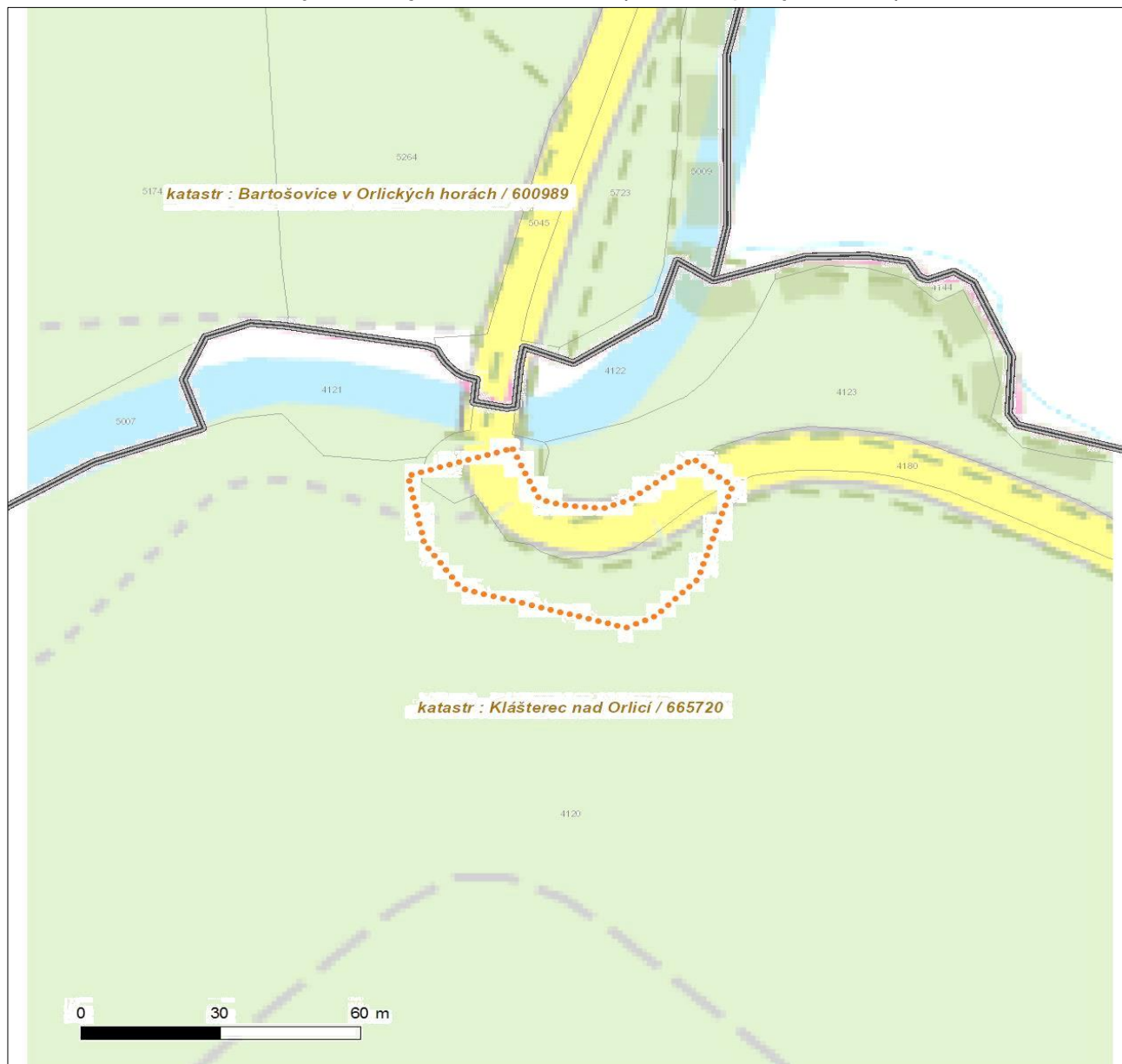
**Přílohy**

Situační výkres zájmového území

Platí pouze se sdělením číslo 0101477217.

Zakreslené polohy zařízení v příloze jsou pouze informativní.

## Situační výkres zájmového území (klad mapových listů)



Není-li zobrazena katastrální mapa, zadejte žádost znovu. Katastrální mapa je generována prostřednictvím externí WMS služby, jejíž provoz nezajišťuje společnost ČEZ Distribuce, a. s.

LEGENDA

Podzemní vedení NN do 1 kV

Nadzemní vedení NN do 1 kV

Podzemní vedení VN do 35 kV

Nadzemní vedení VN do 35 kV

Podzemní vedení VVN 110 kV

Nadzemní vedení VVN 110 kV

NN přívod odběratele

Zařízení technické infrastruktury

Cizí energetické vedení

Zájmové území

TS

TS

TR

Probíhající investice ČEZ Distribuce

TS

Zařízení ČEZ Distribuce ve výstavbě

TS

Zařízení ČEZ Distribuce ve výstavbě

TS

Hranice katastrálního území

TS

Nadzemní síť pro elektronickou komunikaci

Podzemní síť pro elektronickou komunikaci

HDPE trubka

Souběhy sítí pro elektronickou komunikaci s energetickými sítěmi:

Souběh s podzemním vedením NN do 1 kV

Souběh s nadzemním vedením NN do 1 kV

Souběh s podzemním vedením VN do 35 kV

Souběh s nadzemním vedením VN do 35 kV

Souběh s podzemním vedením VVN 110 kV

Souběh s nadzemním vedením VVN 110 kV



---

ŽADATEL

ing. Radim Doleček

---

NAŠE ZNAČKA  
0700343200

VYŘIZUJE / LINKA

VYŘÍZENO DNE  
05.03.2021

---

**Sdělení o existenci komunikačního vedení společnosti ČEZ ICT Services, a. s.**

Název akce: **II/311 Zemská brána - statické zajištění skalního svahu, PD**

Účel: **Sloučené územní a stavební řízení**

Vážený zákazníku,  
dovolujeme si reagovat na Vaši žádost číslo 0700343200 ze dne 05.03.2021, která se týkala sdělení o existenci komunikačního zařízení na Vámi určeném zájmovém území.

Dle vědomí společnosti ČEZ ICT Services, a. s., se na Vámi vymezeném zájmovém území:  
**nenachází komunikační zařízení v majetku společnosti ČEZ ICT Services, a. s.**

Zároveň si Vás dovoluujeme upozornit, že není vyloučeno, že se ve Vámi vymezeném zájmovém území nachází jiné zařízení, které není v majetku společnosti ČEZ ICT Services, a. s.

Toto sdělení je platné do 05.03.2022.

V souvislosti s výše uvedeným si Vás dovoluujeme upozornit, že sdělení o existenci či neexistenci sítí představuje skutečnosti tvořící obchodní tajemství společnosti ČEZ ICT Services, a. s. Poskytnuté informace jsou dále také důvěrnými informacemi společnosti ČEZ ICT Services, a. s. Z výše uvedených důvodů si Vás proto společnost ČEZ ICT Services, a. s., dovoluje upozornit, že s poskytnutými informacemi je potřeba nakládat dle platných právních předpisů, v opačném případě se vystavujete postihu ve smyslu platné právní úpravy. V této souvislosti si Vás dovoluujeme rovněž upozornit, že požadované informace nesmí být předány, sděleny, využity, zpřístupněny, či jiným způsobem postoupeny na jakoukoli třetí osobu bez předchozího prokazatelného souhlasu společnosti ČEZ ICT Services, a. s. Informace o existenci sítí mohou být využity pouze pro účel, pro který byly vyžádány.

**ČEZ ICT Services, a. s.**

Praha, Praha 4  
Duhová 1531/3  
PSČ 140 53  
IČ: 26470411

**Přílohy**

Situační výkres zájmového území

---

**ČEZ ICT Services, a. s.**

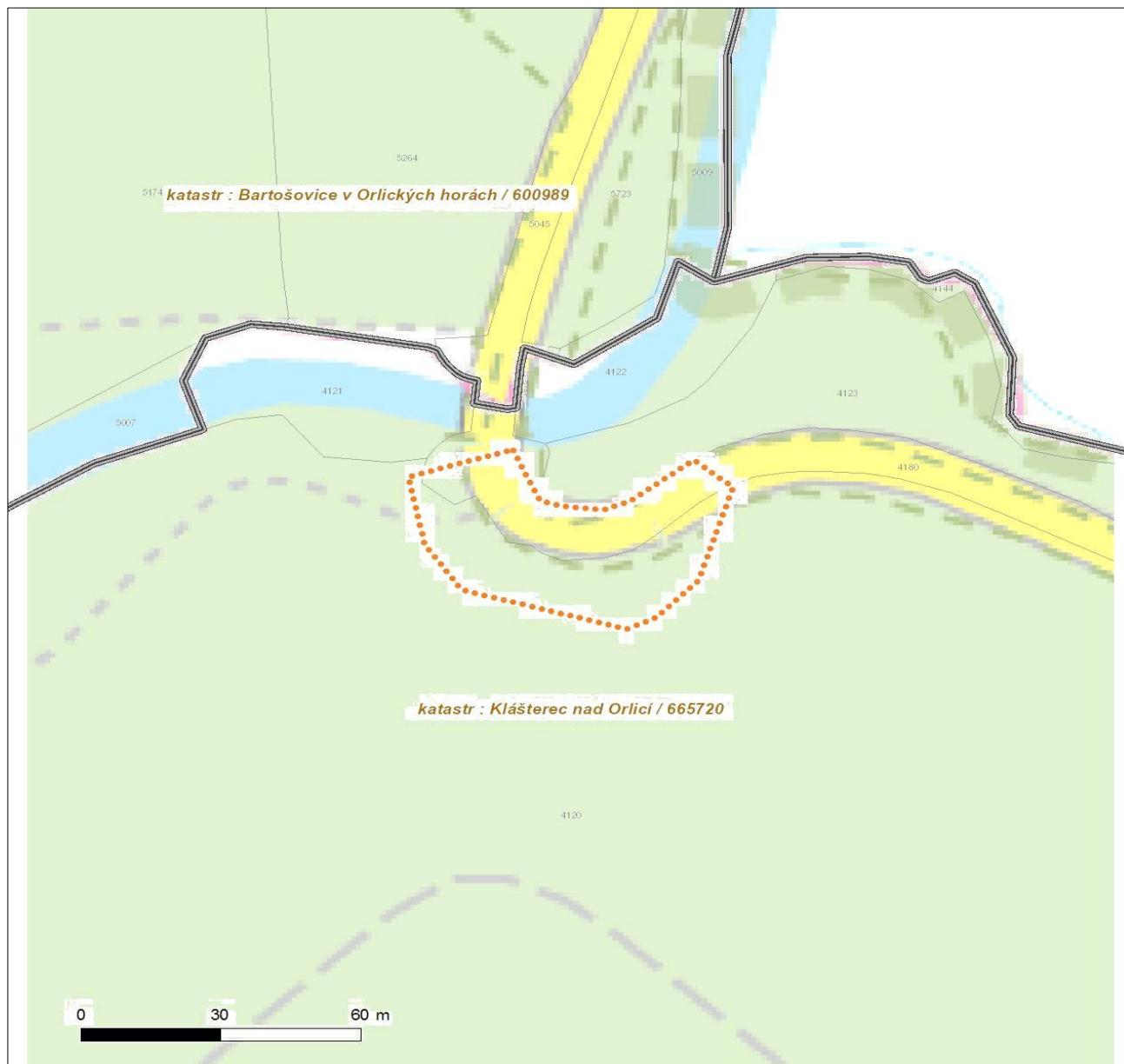
Duhová 1531/3, 140 53 Praha 4 | tel.: 841 842 843 | IČ: 26470411, DIČ: CZ26470411  
e-mail: servicedesk@cez.cz, www.cez.cz/cez-ict-services | zapsána v obchodním rejstříku  
vedeném Městským soudem v Praze, oddíl B, vložka 7309



Platí pouze se sdělením číslo 0700343200.

Zakreslené polohy zařízení v příloze jsou pouze informativní.

### Situační výkres zájmového území



#### LEGENDA

- |                                     |                                |
|-------------------------------------|--------------------------------|
| ■ ■ ■ ■ ■ Nadzemní optické vedení   | — Radioreléový spoj vzduch     |
| — Podzemní optické vedení           | ● ● ● ● ● Zájmové území        |
| - - - - - Nadzemní metalické vedení | == Hranice katastrálního území |
| — Podzemní metalické vedení         |                                |



---

ŽADATEL

ing. Radim Doleček

---

NAŠE ZNAČKA  
0201203947

VYŘIZUJE / LINKA

VYŘÍZENO DNE  
05.03.2021

---

**Sdělení o existenci komunikačního vedení společnosti Telco Pro Services, a. s.**

Název akce: **II/311 Zemská brána - statické zajištění skalního svahu, PD**

Účel: **Sloučené územní a stavební řízení**

Vážený zákazníku,  
dovolujeme si reagovat na Vaši žádost číslo 0201203947 ze dne 05.03.2021, která se týkala sdělení o existenci komunikačního zařízení na Vámi určeném zájmovém území.

Dle vědomí společnosti Telco Pro Services, a. s., se na Vámi vymezeném zájmovém území:  
**nenachází komunikační zařízení v majetku společnosti Telco Pro Services, a. s.**

Zároveň si Vás dovoluujeme upozornit, že není vyloučeno, že se ve Vámi vymezeném zájmovém území nachází jiné zařízení, které není v majetku společnosti Telco Pro Services, a. s.

Toto sdělení je platné do 05.03.2022.

V souvislosti s výše uvedeným si Vás dovoluujeme upozornit, že sdělení o existenci či neexistenci sítí představuje skutečnosti tvořící obchodní tajemství společnosti Telco Pro Services, a. s. Poskytnuté informace jsou dále také důvěrnými informacemi společnosti Telco Pro Services, a. s. Z výše uvedených důvodů si Vás proto společnost Telco Pro Services, a. s., dovoluje upozornit, že s poskytnutými informacemi je potřeba nakládat dle platných právních předpisů, v opačném případě se vystavujete postihu ve smyslu platné právní úpravy. V této souvislosti si Vás dovoluujeme rovněž upozornit, že požadované informace nesmí být předány, sděleny, využity, zpřístupněny, či jiným způsobem postoupeny na jakoukoli třetí osobu bez předchozího prokazatelného souhlasu společnosti Telco Pro Services, a. s. Informace o existenci sítí mohou být využity pouze pro účel, pro který byly vyžádány.

S pozdravem

**Telco Pro Services, a. s.**

Praha, Praha 4  
Duhová 1531/3  
PSČ 140 00  
IČ: 29148278

**Přílohy**

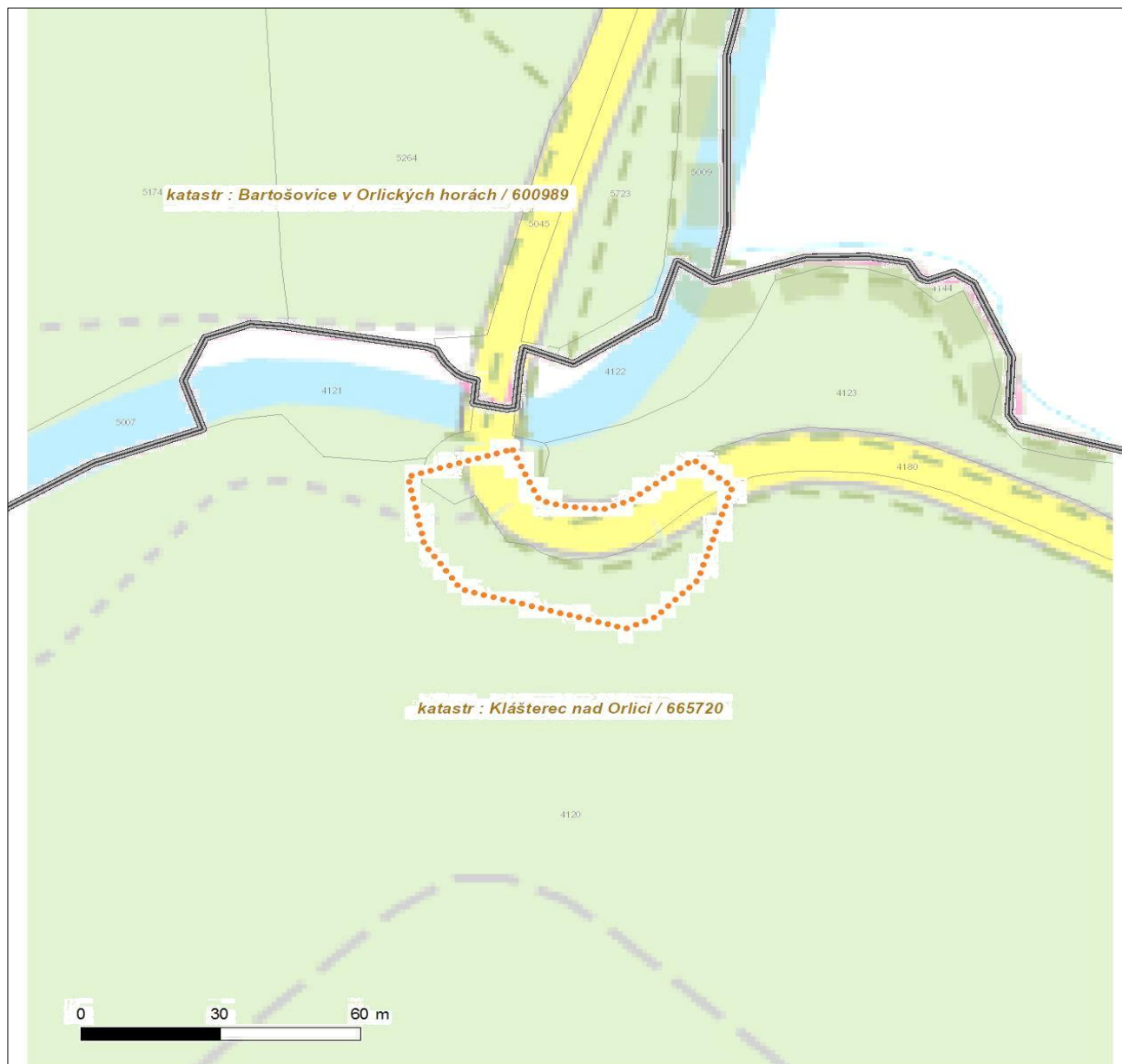
Situační výkres zájmového území



Platí pouze se sdělením číslo 0201203947.

Zakreslené polohy zařízení v příloze jsou pouze informativní.

### Situační výkres zájmového území



#### LEGENDA

- |                                     |                                |
|-------------------------------------|--------------------------------|
| ■ ■ ■ ■ ■ Nadzemní optické vedení   | — Radioreléový spoj vzduch     |
| — Podzemní optické vedení           | ● ● ● ● ● Zájmové území        |
| - - - - - Nadzemní metalické vedení | == Hranice katastrálního území |
| — Podzemní metalické vedení         |                                |

Ing. Radim Doleček  
Švermova 740  
55203 Česká Skalice

naše značka  
5002154291

vyřizuje  
Jaroslav Kápička

datum  
26.05.2020

Věc:

**II/311 Zemská brána - statické zajištění skalního svahu, PD**

K.ú. - p.č.: Klášterec nad Orlicí, Bartošovice v Orlických horách

Stavebník: Ing. Radim Doleček, Švermova 740, 55203 Česká Skalice

Účel stanoviska: Informace o výskytu sítí (formát PDF)

GasNet, s.r.o., jako provozovatel distribuční soustavy (PDS) a technické infrastruktury, zastoupený GridServices, s.r.o., vydává toto stanovisko:

V zájmovém území vyznačeném v příloze tohoto stanoviska, nejsou umístěna žádná provozovaná plynárenská zařízení a plynovodní přípojky ve vlastnictví nebo správě GasNet, s.r.o.. Mohou se zde nacházet plynárenská zařízení jiných vlastníků či správců, případně i dlouhodobě nefunkční/neprovozovaná plynárenská zařízení bez dostupných informací o jejich poloze a vlastnictví.

V rozsahu území vyznačeného v příloze souhlasíme s povolením stavby dle zákona 183/2006 Sb. ve znění pozdějších předpisů např. s vydáním územního rozhodnutí, zjednodušeným územním řízením, vydáním územního souhlasu, uzavřením veřejnoprávní smlouvy, ohlášením, stavebním povolením, veřejnoprávní smlouvou o provedení stavby nebo oznámením stavebního záměru s certifikátem autorizovaného inspektora.

V případě uzavření veřejnoprávní smlouvy nebude GasNet, s.r.o. ani GridServices, s.r.o., jako zmocněnec GasNet, s.r.o., účastníkem územního ani stavebního řízení a nebudou uvedeni ve třetích osobách veřejnoprávní smlouvy.

Platí pouze pro území vyznačené v příloze tohoto stanoviska a to 24 měsíců ode dne jeho vydání.

Stanovisko bylo vygenerováno na základě vaší žádosti automaticky.

V případě dotčení pozemku v majetku společnosti GasNet, s.r.o. je třeba dále projednat smluvní vztah k tomuto pozemku.

Kontakt na projednání naleznete na adrese [www.gasnet.cz/cs/kontaktni-system/](http://www.gasnet.cz/cs/kontaktni-system/), činnost "Smluvní vztahy - pozemky a budovy plynárenských zařízení", případně na NONSTOP zákaznické lince 800 11 33 55.

GridServices, s.r.o.

Plynárenská 499/1

Zábrdovice

602 00 Brno

T +420532221111

F +420545578571

E [info@gidservices.cz](mailto:info@gidservices.cz)

I [www.gidservices.cz](http://www.gidservices.cz)

IČ: 27935311

DIČ: CZ27935311

Zapsán do obchodního rejstříku:

Krajský soud v Brně

oddíl C, vložka 57165

26.07.2007

Bankovní spojení:  
Československá obchodní banka,  
a.s.

Číslo účtu: 17837923

Kód banky: 0300

Za správnost a úplnost dokumentace předložené s žádostí včetně jejího souladu s platnými předpisy plně zodpovídá její zpracovatel. Stanovisko nenahrazuje případná další stanoviska k jiným částem stavby.

V případě další korespondence nebo jednání (např. změna stavby) uvádějte naši značku - 5002154291 a datum tohoto stanoviska. Kontakty jsou k dispozici na [www.gridservices.cz](http://www.gridservices.cz) nebo NONSTOP zákaznická linka 800 11 33 55.

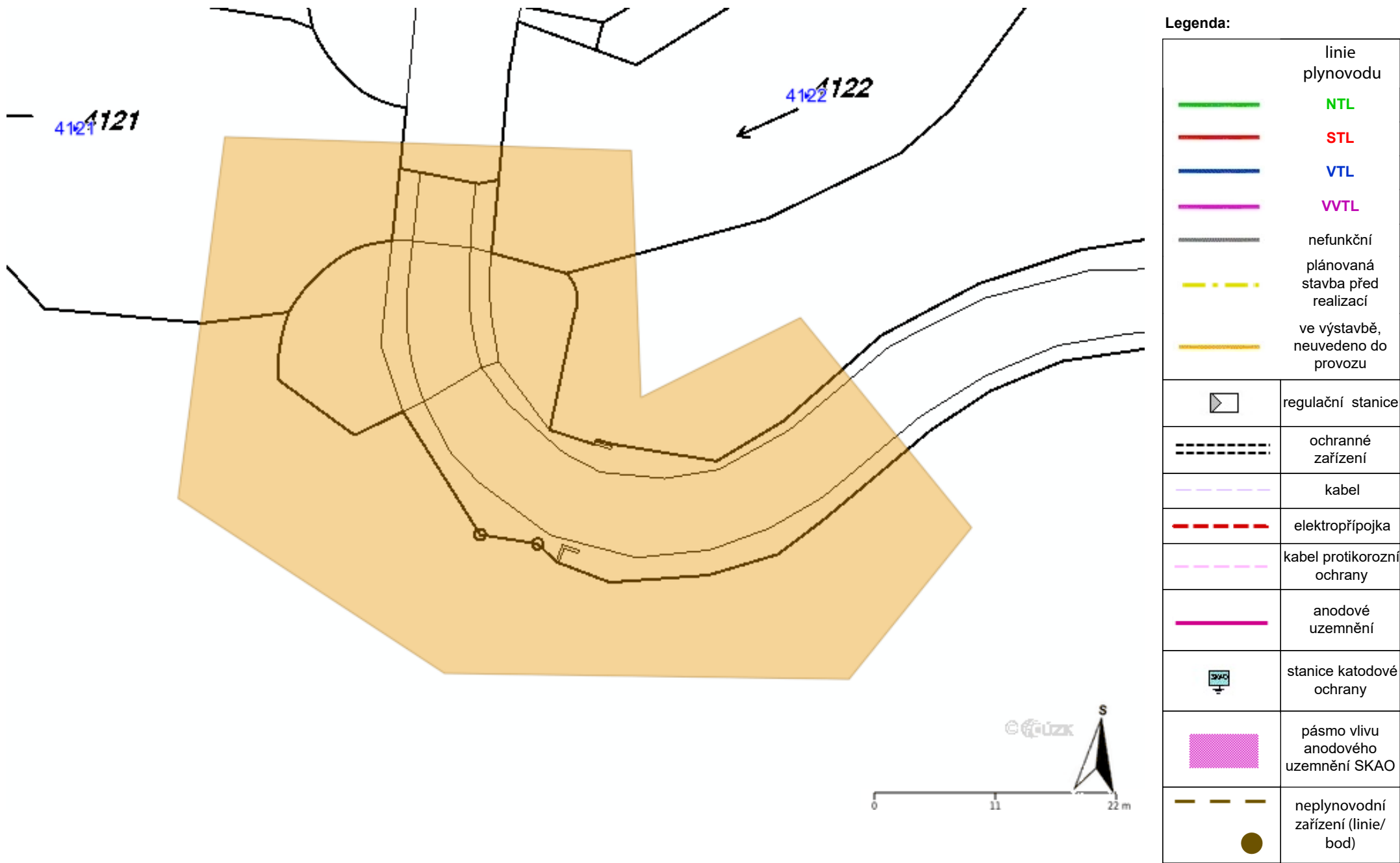


GasNet, s.r.o.  
zastoupená společností GridServices, s.r.o., IČ 279 35 311  
Jaroslav Kápička  
Vedoucí zpracování externích požadavků  
Odbor zpracování externích požadavků

Přílohy: Orientační zakres plynárenského zařízení

**Příloha: Orientační zakres plynárenského zařízení. Tato příloha je nedílnou součástí stanoviska č. 5002154291 ze dne 26.05.2020.**

Provozovatel DS: GasNet, s.r.o.; Stavebník: Ing. Radim Doleček, Švermova 740, 55203 Česká Skalice. K.ú.: Klášterec nad Orlicí, Bartošovice v Orlických horách.



**VYJÁDŘENÍ O EXISTENCI SÍTĚ ELEKTRONICKÝCH KOMUNIKACÍ  
společnosti CETIN a.s.  
(„Vyjádření“)**

**A VŠEOBECNÉ PODMÍNKY OCHRANY SÍTĚ ELEKTRONICKÝCH KOMUNIKACÍ  
společnosti CETIN a.s.  
(„Všeobecné podmínky ochrany SEK“)**

toto Vyjádření a Všeobecné podmínky ochrany SEK je vydané dle ustanovení § 101 zákona č. 127/2005 Sb., o elektronických komunikacích a o změně některých souvisejících zákonů, v platném znění („**Zákon o elektronických komunikacích**“), a dle ustanovení § 161 zákona č. 183/2006 Sb., o územním plánování a stavebním řádu, v platném znění („**Stavební zákon**“), a dle příslušných ustanovení zákona č. 89/2012 Sb., občanského zákoníku, v platném znění („**Občanský zákoník**“)

**Číslo jednací: 648717/20**

**Číslo žádosti: 0120 797 375 („Žádost“)**

Název akce („ <b>Stavba</b> “)	II/311 Zemská brána - statické zajištění skalního svahu, PD	
Důvod vydání Vyjádření („ <b>Důvod vyjádření</b> “)	Informace o poloze sítě	
<b>Žadatel</b>	Ing. Radim Doleček, kontaktní osoba: Ing. Radim Doleček, Švermova 740, Česká Skalice, 55203	
<b>Stavebník</b>	-- neuvedeno --, -- neuvedeno --, 0	
<b>Zájmové území</b>	Okres	Rychnov nad Kněžnou, Ústí nad Orlicí
	Obec	Bartošovice v Orlických horách
	Kat. území / č. parcely	Bartošovice v Orlických horách; Klášterec nad Orlicí
<b>Platnost Vyjádření</b>		<b>26. 5. 2022 („Den konce platnosti Vyjádření“)</b>

Žadatel Žádostí určil a vyznačil Zájmové území, jakož i určil Důvod Vyjádření.

Na základě určení a vyznačení Zájmového území Žadatelem a na základě určení Důvodu Vyjádření vydává společnost CETIN a.s. následující Vyjádření:

**Nedojde ke střetu** se sítí elektronických komunikací (dále jen „**SEK**“) společnosti **CETIN a.s.**

- (I) Na Žadatelem určeném a vyznačeném Zájmovém území se nevyskytuje SEK společnosti CETIN a.s.
- (II) Stavebník nebo jím pověřená třetí osoba je povinen řídit se Všeobecnými podmínkami ochrany SEK, které jsou nedílnou součástí Vyjádření; a
- (III) Stavebník a/nebo Žadatel není oprávněn užít toto Vyjádření k podání jakékoliv žádosti o vydání jakéhokoliv správního rozhodnutí či jiného rozhodnutí majícího obdobný charakter.

Vyjádření je platné pouze pro Zájmové území určené a vyznačené Žadatelem, jakož i pro Důvod Vyjádření stanovený a určený Žadatelem v Žádosti.

Číslo jednací: 648717/20

Číslo žádosti: 0120 797 375

Vyjádření pozbývá platnosti i) dnem, kdy je Žadatelem a/nebo Stavebníkem použito k podání žádosti o vydání jakéhokoliv správního rozhodnutí či jiného rozhodnutí majícího obdobný charakter a/nebo dnem zahájení jakéhokoliv správního rozhodnutí či jiného rozhodnutí majícího obdobný charakter, ve kterém bylo Vyjádření použito, ii) uplynutím doby platnosti v tomto Vyjádření uvedeného, iii) změnou rozsahu Zájmového území či změnou Důvodu Vyjádření uvedeného v Žádosti a/nebo iv) porušením Všeobecných podmínek ochrany SEK, to vše v závislosti na tom, která ze skutečností rozhodná pro pozbytí platnosti Vyjádření nastane nejdříve.

Společnost CETIN a.s. vydáním tohoto Vyjádření poskytl Žadateli pro Žadatelem určené a vyznačené Zájmové území veškeré informace o SEK dostupné společnosti CETIN a.s. ke dni podání Žádosti.

Ze strany společnosti CETIN a.s. může v některých případech docházet ke zpracování Vašich osobních údajů. Ke zpracování Vašich osobních údajů dochází vždy v souladu s platnými právními předpisy. Konkrétní zásady a podmínky zpracování osobních údajů společností CETIN a.s. jsou dostupné na stránce <https://www.cetin.cz/zasady-ochrany-osobnich-udaju>.

V případě dotazů k Vyjádření kontaktujte prosím asistenční linku 238 461 111.

**Přílohami Vyjádření jsou:**

- *Všeobecné podmínky ochrany SEK*
- *Situační výkres (obsahuje Zájmové území určené a vyznačené Žadatelem a výřezy účelové mapy SEK)*

Vyjádření vydala společnost **CETIN a.s.** dne: 26. 5. 2020.



CETIN a.s.  
Českomoravská 2510/19, Libeň  
190 00 Praha 9  
DIČ: CZ04084063

102

**VŠEOBECNÉ PODMÍNKY OCHRANY SÍTĚ ELEKTRONICKÝCH KOMUNIKACÍ společnosti CETIN a.s.****1. PLATNOST VŠEOBECNÝCH PODMÍNEK**

- i) Tyto Všeobecné i podmínky ochrany sítě elektronických komunikací (dále jen „VPOSEK“) tvoří součást Vyjádření (jak je tento pojem definován níže v článku 2 VPOSEK).
- ii) V případě rozporu mezi Vyjádřením a těmito VPOSEK mají přednost ustanovení Vyjádření, pokud není těmito VPOSEK stanoveno jinak.

**2. DEFINICE**

Níže uvedené termíny, jsou-li použity v těchto VPOSEK a uvozeny velkým písmenem, mají následující význam:

„**CETIN**“ znamená CETIN a.s. se sídlem Českomoravská 2510/19, Libeň, 190 00 Praha 9, IČO: 04084063, zapsaná v obchodním rejstříku vedeném Městským soudem v Praze pod spz. B 20623;

„**Občanský zákoník**“ znamená zákon č. 89/2012 Sb., občanský zákoník, ve znění pozdějších předpisů;

„**POS**“ je zaměstnanec společnosti CETIN, pověřený ochranou sítě, Jaromír Liška, tel.: 602 413 539, e-mail: jaromir.liska@cetin.cz;

„**Den**“ je kalendářní den;

„**Příslušné požadavky**“ znamená jakýkoli a každý příslušný právní předpis, vč. technických norem, nebo normativní právní akt veřejné správy či samosprávy, nebo jakékoli rozhodnutí, povolení, souhlas nebo licenci, včetně podmínek, které s ním souvisí;

„**SEK**“ je síť elektronických komunikací ve vlastnictví CETIN;

„**Stavba**“ je stavba a/nebo činnosti ve vztahu, k níž bylo vydáno Vyjádření, a je prováděna Stavebníkem a/nebo Žadatelem v souladu s Příslušnými požadavky, povolená příslušným správním rozhodnutím vydaným dle Stavebního zákona;

„**Situační výkres**“ je výkres, který je přílohou Vyjádření a obsahuje Zájmové území určené a vyznačené Žadatelem v Žádosti a výřezy účelové mapy SEK;

„**Stavebník**“ je osoba takto označená ve Vyjádření;

„**Vyjádření**“ je vyjádření o existenci sítě elektronických komunikací vydané společností CETIN dne 26. 5. 2020 pod č.j. 648717/20;

„**Zájmové území**“ je území označené Žadatelem a/nebo Stavebníkem v Žádosti;

„**Stavební zákon**“ je zákon č. 183/2006 Sb., o územním plánování a stavebním řádu;

„**Zákon o elektronických komunikacích**“ je zákon č. 127/2005 Sb., o elektronických komunikacích a o změně některých souvisejících zákonů, ve znění pozdějších předpisů;

„**Žadatel**“ je osoba takto označená ve Vyjádření.

„**Žádost**“ je žádost, kterou Žadatel a/nebo Stavebník požádal CETIN o vydání Vyjádření.

**3. PLATNOST A ÚČINNOST VPOSEK**

Tyto VPOSEK jsou platné a účinné Dnem odeslání Vyjádření na i) adresu elektronické pošty Stavebníka a/nebo Žadatele uvedenou v Žádosti nebo ii) adresu pro doručení prostřednictvím poštovní přepravy uvedenou Stavebníkem a/nebo Žadatelem v Žádosti.

**4. OBECNÁ PRÁVA A POVINNOSTI STAVEBNÍKA A/NEBO ŽADATELE**

- (i) Stavebník, Žadatel je výslovně srozuměn s tím, že SEK je veřejně prospěšným zařízením, byla zřízena ve veřejném zájmu a je chráněna Příslušnými požadavky.

- (ii) Stavebník, Žadatel nebo jím pověřená třetí osoba, je povinen při provádění Stavby nebo jiných prací, při odstraňování havárií a projektování staveb, řídit se Příslušnými požadavky, správnou praxí v oboru stavebnictví a technologickými postupy a je povinen učinit veškerá nezbytná opatření vyžadovaná Příslušnými požadavky k ochraně SEK před poškozením. Povinnosti dle tohoto odstavce má Stavebník rovněž ve vztahu k SEK, které se nachází mimo Zájmové území.
- (iii) Při zjištění jakéhokoli rozporu mezi údaji v Situačním výkresu, který je přílohou Vyjádření a skutečným stavem, je Stavebník a/nebo Žadatel povinen bez zbytečného odkladu, nejpozději Den následující po zjištění takové skutečnosti, zjištěný rozpor oznámit POS.
- (iv) Případně dodatečné požadavky na úpravu a přeložení SEK zajistí společnost CETIN v souladu s ustanovením § 104 odst. 17 Zákona o elektronických komunikacích.
- (v) Stavebník, Žadatel nebo jím pověřená třetí osoba, je povinen každé poškození či krádež SEK bezodkladně, nejpozději Den následující po zjištění takové skutečnosti, oznámit takovou skutečnost dohledovému centru společnosti CETIN na telefonní číslo +420 238 464 190.
- (vi) Bude-li Stavebník, Žadatel nebo jím pověřená třetí osoba na společnosti CETIN požadovat, aby se jako účastník správního řízení, pro jehož účely bylo toto Vyjádření vydáno, vzdala práva na odvolání proti rozhodnutí vydanému ve správním řízení, je oprávněn kontaktovat POS.

**5. ROZHODNÉ PRÁVO**

Vyjádření a VPOSEK se řídí českým právem, zejména Občanským zákoníkem, Zákonem o elektronických komunikacích a Stavebním zákonem. Veškeré spory z Vyjádření či VPOSEK vyplývající budou s konečnou platností řešeny u příslušného soudu České republiky.

**6. PÍSEMNÝ STYK**

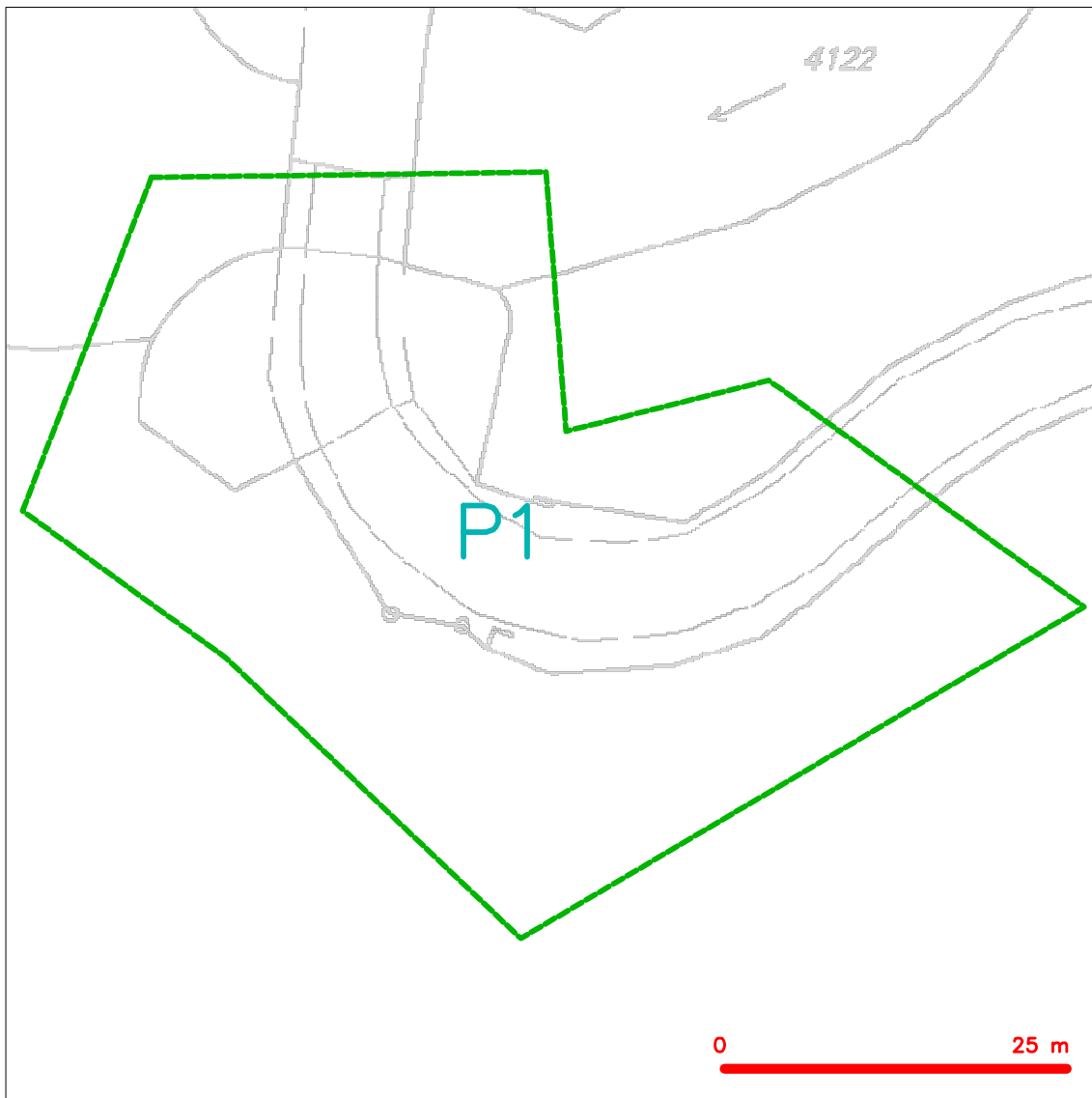
Písemným stykem či pojmem „písemně“ se pro účely Vyjádření a VPOSEK rozumí předání zpráv jedním z těchto způsobů:

- v listinné podobě;
- e-mailovou zprávou se zaručeným elektronickým podpisem dle zák. č. 227/2000 Sb., o elektronickém podpisu a o změně některých dalších zákonů (zákon o elektronickém podpisu), ve znění pozdějších předpisů;

**7. ZÁVĚREČNÁ USTANOVENÍ**

- (i) Stavebník, Žadatel nebo jím pověřená třetí osoba je počínaje Dnem převzetí Vyjádření povinen užít informace a data uvedená ve Vyjádření pouze a výhradně k účelu, pro který mu byla tato poskytnuta. Stavebník, Žadatel nebo jím pověřená třetí osoba není oprávněn informace a data rozmnožovat, rozšiřovat, pronajímat, půjčovat či jinak umožnit jejich užívání třetí osobou bez předchozího písemného souhlasu společnosti CETIN.
- (ii) Pro případ porušení kterékoliv z povinností Stavebníka, Žadatele nebo jím pověřené třetí osoby, založené Vyjádřením /nebo těmito VPOSEK je Stavebník, Žadatel či jím pověřená třetí osoba odpovědný za veškeré náklady a škody, které společnosti CETIN vzniknou porušením povinností Stavebníka, Žadatele nebo jím pověřené třetí osoby.

## SITUAČNÍ VÝKRES - ZÁJMOVÉ ÚZEMÍ



### LEGENDA

- hranice zájmového území k vyjádření
- NN přípojka, území s NN přípojkou CETIN
- zaměřený průběh metalického kabelu
- zaměřený průběh optického kabelu, HDPE trubky nebo souběh optického a metalického kabelu
- nezaměřený průběh metalického kabelu
- nadzemní síť cizí
- nezaměřený průběh optického kabelu, HDPE trubky nebo souběh optického a metalického kabelu
- radiové síť, ochranné pásmo radiové sítě
- nadzemní síť
- neprovozované síť
- podzemní síť cizí
- síť s NN
- kolektor, kabelovod

*Kauf*  
 CETIN a.s.  
 Českomoravská 2510/19, Libeň  
 190 00 Praha 9  
 DIČ: CZ04084063  
 102



**Vodovody a kanalizace Jablonné nad Orlicí, a. s.**  
**Slezská 350, 561 64 Jablonné nad Orlicí**  
**Provoz vodovodů, kanalizací a ČOV Letohrad, Středisko Žamberk**  
**Orlická 1102, 564 01 Žamberk**

---

Žadatel:  
Ing. Radim Doleček  
Švermova 740  
55203 Česká Skalice

Investor:  
žadatel  
je totožný  
s investorem

**Vyjádření o existenci sítě společnosti Vodovody a kanalizace Jablonné nad Orlicí, a.s.**

Číslo jednací: ZA/MJ/20/1359

Název akce: **II/311 Zemská brána - statické zajištění skalního svahu, PD**  
Zájemové území: **Kláštorec nad Orlicí 4180 (Kláštorec nad Orlicí)**  
Datum vydání vyjádření: **03.06.2020**  
Platnost tohoto vyjádření: **1 rok**  
Vyřizuje: **Martin Jirčík**  
Telefon: **+420 463 030 290, +420 723 907 852**

Žadatel svou žádostí označil zájemové území a stanovil důvod pro vydání vyjádření. Na základě této žádosti a zájemového území určeného žadatelem vydává společnost Vodovody a kanalizace Jablonné nad Orlicí, a. s. následující vyjádření:

nedojde ke střetu

se sítí společnosti Vodovody a kanalizace Jablonné nad Orlicí, a. s., jejíž existence a poloha je zakreslena v příloženém výřezu (výřezech) z geografického informačního systému a případně je upřesněna v textu tohoto vyjádření. Žadatel je srozuměn s tím, že podzemní vedení vodovodu, kanalizace a elektrické kabelové vedení používá právní ochranu dle zákona 274/2001 Sb. ve znění pozdějších předpisů a dojde-li ke střetu s tímto podzemním vedením, je žadatel povinen projednat podmínky ochrany se zaměstnancem společnosti Vodovody a kanalizace Jablonné nad Orlicí, a. s. pověřeného správou podzemní sítě.

Stavebník, nebo jím pověřená třetí osoba, je povinen obrátit se na zaměstnance pověřeného správou podzemní sítě (dále ZSPS) společnosti Vodovody a kanalizace Jablonné nad Orlicí, a. s. a to ve všech případech, ve kterých zjistil, že jeho záměrem dojde ke střetu s podzemním vedením sítě vodovodu, kanalizace a elektrického kabelového vedení (dále PVS) nebo zasahuje do ochranného pásma PVS.

Pro výše označené zájemové území je ZSPS - Martin Jirčík, tel. +420 463 030 290.

Obecné podmínky ochrany podzemního vedení vodovodu, kanalizace a elektrického kabelového vedení společnosti Vodovody a kanalizace Jablonné nad Orlicí, a. s.

1. Sítě vodovodu, kanalizace a elektrického kabelového vedení společnosti Vodovody a kanalizace Jablonné nad Orlicí, a. s. jsou součástí veřejného vodovodu nebo kanalizace, jsou zajišťovány ve veřejném zájmu a jsou chráněny právními předpisy. Ochranné pásmo podzemního vedení vodovodu a kanalizace je vymezeno vodorovnou vzdáleností od vnějšího líce stěny potrubí nebo kanalizační stoky 1,5 m na každou stranu u vodovodních řadů a kanalizačních stok průměru 500 mm a menších a 2,5 m na každou stranu u vodovodních řadů a kanalizačních stok nad průměr 500 mm. Ochranné pásmo podzemního elektrického kabelového vedení je 1,5 m po stranách krajního vedení.
2. Při činnostech v blízkosti PVS je stavebník, nebo jím pověřená třetí osoba, povinen respektovat ochranná pásma podzemního vedení tak, aby nedošlo poškození nebo zamezení přístupu k vedení.
3. Stavebník, nebo jím pověřená třetí osoba, není oprávněn umísťovat v ochranném pásmu PVS jiné inženýrské sítě nebo provádět zemní práce bez souhlasu společnosti Vodovody a kanalizace Jablonné nad Orlicí, a. s. Pokud stavebník, nebo jím pověřená třetí osoba, nedodrží podmínky k umístění jiné inženýrské sítě nebo provádění zemních prací v ochranném pásmu PVS stanovené tímto vyjádřením, popř. následných písemných dohod jej upravujících, dopouští se přestupku podle § 32 a násl.



**Vodovody a kanalizace Jablonné nad Orlicí, a. s.**  
**Slezská 350, 561 64 Jablonné nad Orlicí**  
**Provoz vodovodů, kanalizací a ČOV Letohrad, Středisko Žamberk**  
**Orlická 1102, 564 01 Žamberk**

---

zák.č. 274/2001 Sb. o vodovodech a kanalizacích pro veřejnou potřebu a místně příslušný vodoprávní úřad ve správním řízení mu může uložit pokutu.

4. Pokud dochází k podélnému umístění jiné inženýrské sítě v ochranném pásmu PVS, je povinností stavebníka, nebo jím pověřené třetí osoby, bezplatně předat e-mailem na adresu [pouzar@vak.cz](mailto:pouzar@vak.cz) v elektronické podobě ve formátu DGN geodetické zaměření skutečného provedení stavby (uložené sítě) nejpozději do 2 měsíců po ukončení stavby.
5. Za stavební činnosti se pro účely tohoto vyjádření považují i bezvýkopové technologie (zejména řízené a neřízené protlaky) prováděné v ochranném pásmu PVS.
6. Vlastníkem vodovodní a kanalizační přípojky je vlastník pozemku nebo stavby připojené na vodovod nebo kanalizaci pro veřejnou potřebu, neprokáže-li se opak. Vlastníkem přípojky může být i osoba, která na svoje náklady přípojku zřídila. Informaci o vedení přípojky poskytne vlastník přípojky.
7. Stavebník, nebo jím pověřená třetí osoba, není oprávněn manipulovat s kryty (poklapy) podzemních šachet a vstupovat bez souhlasu společnosti Vodovody a kanalizace Jablonné nad Orlicí, a. s. do těchto prostor.
8. Stavebník, nebo jím pověřená třetí osoba, na trase PVS (včetně ochranného pásma) nesmí měnit niveletu terénu a vysazovat trvalé porosty, budovat drobné stavby, pevné podezdívky oplocení apod..
9. Stavebník, nebo jím pověřená třetí osoba, je povinen každé zjištěné nebo způsobené poškození a případně odcizení PVS (vč. signalizačního vodiče, výstražné fólie atd.) neprodleně oznámit poruchové službě společnosti Vodovody a kanalizace Jablonné nad Orlicí, a. s. na pohotovostní telefonní číslo +420 465 642 618.

#### Podmínky pro spolupráci stavebníka při přípravě stavby

1. Pokud by činností stavebníka, nebo jím pověřené třetí osoby, k níž je potřeba povolení správního orgánu podle zvláštního předpisu, mohlo dojít k ohrožení nebo omezení PVS, je stavebník, nebo jím pověřená třetí osoba, povinen kontaktovat ZSPS a předložit zakreslení PVS do příslušné dokumentace stavby (projektové, realizační, atd.).
2. Pokud by činností stavebníka, nebo jím pověřené třetí osoby, k níž není potřeba povolení správního orgánu podle zvláštního předpisu mohlo dojít k ohrožení nebo omezení PVS, je stavebník, nebo jím pověřená třetí osoba, povinen kontaktovat ZSPS a předložit zakreslení PVS do zjednodušené dokumentace (katastrální mapa, plánec), ze které bude zřejmá míra dotčení PVS.
3. Pokud by budované stavby (zejména podzemní sítě) svými ochrannými pásmy zasahovaly do prostoru stávajících tras PVS, či do jejich ochranných pásem, je stavebník, nebo jím pověřená třetí osoba, povinen realizovat taková opatření, aby mohla být prováděna údržba a opravy PVS.
4. Pokud stavebník, nebo jím pověřená třetí osoba, připravuje stavby technické infrastruktury (vodovod, kanalizace), které se propojí se stávajícími sítěmi společnosti Vodovody a kanalizace Jablonné nad Orlicí, a. s. je povinen dodržet při jejich přípravě platné Technické standardy vodohospodářských staveb vydané společností Vodovody a kanalizace Jablonné nad Orlicí, a. s. Tyto standardy jsou volně ke stažení na internetových stránkách „<http://www.vak.cz/>“.
5. Toto vyjádření nenahrazuje požárně bezpečnostní řešení stavby, které může pro jednotlivé druhy staveb zpracovávat pouze oprávněná osoba podle autorizačního zákona. Požárně bezpečnostní řešení je oborově (profesně) vydělenou částí projektové dokumentace stavby předkládané ke stavebnímu řízení.
6. K předložené příslušné dokumentaci stavby (projektové, realizační, zjednodušené, atd.) bude vydáno samostatné vyjádření.

#### Podmínky pro přeložení PVS

1. V případě nutnosti přeložení PVS nese stavebník, který vyvolal překládku PVS, veškeré náklady spojené s touto přeložkou.
2. Stavebník, nebo jím pověřená třetí osoba, je povinen bez zbytečného odkladu kontaktovat ZSPS za účelem projednání podmínek přeložky poté, kdy zjistí potřebu přeložení PVS, nejpozději však před počátkem zpracování projektu stavby, která nutnost přeložení PVS vyvolala.

#### Podmínky pro provádění stavebních prací v blízkosti PVS

Při provádění stavebních nebo jiných prací je stavebník nebo jím pověřená třetí osoba, povinen učinit nezbytná opatření, aby nedošlo k ohrožení nebo poškození podzemního vedení vodovodu, kanalizace a elektrického kabelového vedení, a je srozuměn s tím, že:

1. Před začátkem zemních prací zajistí vytyčení trasy PVS v terénu. S vyznačenou trasou PVS seznámí pracovníky, kteří budou stavební práce provádět. Pokud stavebník, nebo jím pověřená třetí osoba, nesplní povinnost vytyčení trasy PVS v terénu před začátkem zemních prací, může mu být uložena pokuta za přestupek vodoprávním úřadem.
2. Prokazatelně upozorní pracovníky, kteří budou provádět zemní práce na staveništi, aby v případě potřeby zjistili hloubkové uložení PVS příčnými sondami. Upozorní je také na možnou odchylku +/- 30 cm mezi skutečným uložením PVS a



**Vodovody a kanalizace Jablonné nad Orlicí, a. s.**  
**Slezská 350, 561 64 Jablonné nad Orlicí**  
**Provoz vodovodů, kanalizací a ČOV Letohrad, Středisko Žamberk**  
**Orlická 1102, 564 01 Žamberk**

---

polohovými údaji ve výkresové dokumentaci. Dále je upozorní, aby ve vzdálenosti min. 1,5 m na každou stranu od vnějšího lince stěny potrubí u vodovodních řadů a kanalizačních stok a min. 1,5 m po stranách krajního vedení u elektrického kabelového vedení nepoužívali žádných mechanizačních prostředků nebo nevhodného nářadí a aby při provádění prací v těchto místech dbali zvýšené opatrnosti.

3. Při zjištění zásadního rozporu mezi údaji v projektové dokumentaci a skutečností zastaví práce a věc oznámí ZSPS. V prováděných pracích je oprávněn pokračovat až po projednání a schválení dalšího postupu stanoveného ZSPS.

4. Při provádění zemních prací v blízkosti PVS postupuje tak, aby nedošlo ke změně hloubky uložení nebo prostorového uspořádání podzemní sítě. Odkryté potrubí je povinen zabezpečit proti poškození, odcizení a prověšení.

5. Dojde-li při provádění zemních prací k odkrytí PVS, je povinen vyzvat ZSPS ke kontrole vedení před zakrytím. Až po následné kontrole je oprávněn provést zához.

6. Není oprávněn trasy PVS zabetonovat nebo k nim jiným způsobem znemožnit přístup.

7. Pokud stavebník, nebo jím pověřená třetí osoba, provádí stavby technické infrastruktury (vodovod, kanalizace), které se propojí se stávajícími sítěmi společnosti Vodovody a kanalizace Jablonné nad Orlicí, a. s. je povinen dodržet při jejich stavbě platné Technické standardy vodohospodářských staveb vydané společností Vodovody a kanalizace Jablonné nad Orlicí, a. s. Tyto standardy jsou volně ke stažení na internetových stránkách „<http://www.vak.cz/>“.

Toto vyjádření není souhlasem se stavbou, případně prováděním zemních prací a jiné obdobné činnosti prováděné v blízkosti PVS (zejména v ochranném pásmu) společnosti Vodovody a kanalizace Jablonné nad Orlicí, a. s. Toto vyjádření označuje výskyt PVS v zájmovém území a stanovuje základní podmínky pro ochranu PVS.

Společnost Vodovody a kanalizace Jablonné nad Orlicí, a. s. prohlašuje, že žadateli byly pro jím určené a vyhrazené zájmové území poskytnuty veškeré dostupné informace o podzemním vedení sítě.

V případě požadavku na vytyčení podzemního vedení kontaktujte provoz dispečinku společnosti Vodovody a kanalizace Jablonné nad Orlicí, a. s. (telefon +420 463 030 267, +420 721 861 837) a to nejméně 7 dní před požadovaným vytyčením. Při objednávání uveďte v objednávce číslo tohoto vyjádření. O provedeném vytyčení bude sepsán protokol.

Žadatel se převzetím tohoto vyjádření zavazuje, že poskytnuté informace a data použije pouze k účelu, pro který mu byly poskytnuty, že je nebude neoprávněně rozmnožovat, rozšiřovat, půjčovat či jinak využívat bez souhlasu poskytovatele a je si vědom své odpovědnosti vyplývající z obecně závazných právních předpisů při porušení těchto povinností.

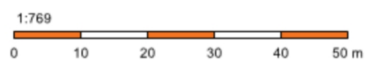
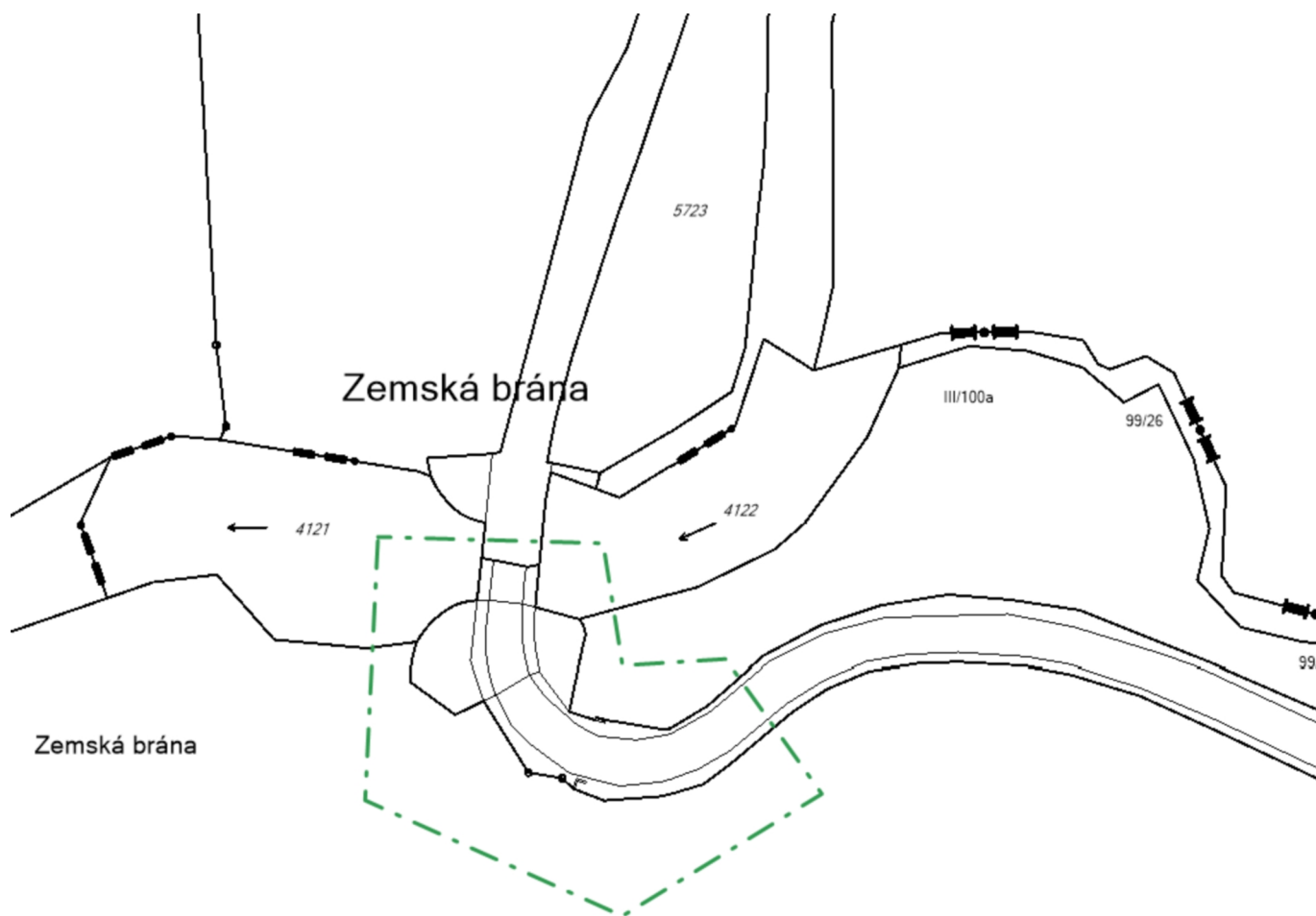
Vyjádření pozbývá platnosti:

- Uplynutím vyznačené doby platnosti vyjádření
- Změnou rozsahu zájmového území
- Změnou důvodu k vyjádření uvedeného v žádosti

Toto vyjádření souvisí s:


























Martin Jirčík  
Mistr provozu

Vodovody a kanalizace Jablonné nad Orlicí, a. s.,



© GÚZK

Legenda

	Vodovod - geodeticky zaměřený
	Vodovod - zákres z dokumentace
	Vodovod - orientační zákres
	Naznačení vodovodní přípojky
	Jednotná kanalizace - geodeticky zaměřena
	Jednotná kanalizace - zákres z dokumentace
	Jednotná kanalizace - orientační zákres
	Naznačení jednotné kanalizační přípojky
	Splašková kanalizace - geodeticky zaměřena
	Splašková kanalizace - zákres z dokumentace
	Splašková kanalizace - orientační zákres
	Naznačení splaškové kanalizační přípojky
	Dešťová kanalizace - geodeticky zaměřená
	Dešťová kanalizace - zákres z dokumentace
	Dešťová kanalizace - orientační zákres
	Naznačení dešťové kanalizační přípojky
	Elektrický kabel - geodeticky zaměřený
	Elektrický kabel - zákres z dokumentace
	Elektrický kabel - orientační zákres
	OP I. stupně
	OP II. stupně
	Zóna 1 OP II. stupně
	Zóna 2 OP II. stupně
	Zóna 3 OP II. stupně
	Zóna 3/1 OP II. stupně

Ing. Radim Doleček  
Švermova 740  
55203 Česká Skalice

Váš dopis značky / ze dne	Naše značka	Vyřizuje	Místo odeslání / dne
0000078715 / 27.05.2020	UPTS/OS/247221/2020	Simona Hulíková	Praha / 27.05.2020

**Věc: Vyjádření k existenci podzemních sítí spol. České Radiokomunikace, a.s.**

Účel: Existence sítí

**Akce: II/311 Zemská brána - statické zajištění skalního svahu, PD**

K Vaší žádosti o vyjádření k existenci sítí Vám sdělujeme, že ve Vámi vyznačeném/řešeném území nedojde ke styku s žádným podzemním vedením/zařízením v naší správě.

S pozdravem

Za správnost:

  
**České Radiokomunikace a.s.**  
Skokanská 2117/1  
169 00 Praha 6  
(53)

Simona Hulíková  
Specialista ochrany sítě

Příloha: Daňový doklad

**Platnost tohoto vyjádření je jeden rok od data vystavení, tj. do 27.05.2021**

PIN: 9478

Úhradu částky za vyjádření proveďte na účet Českých Radiokomunikací, a.s. Číslo účtu Českých Radiokomunikací, a.s. vč. variabilního symbolu naleznete na přiloženém Zjednodušeném daňovém dokladu.



Pomáhat a chránit

KRAJSKÉ ŘEDITELSTVÍ POLICIE PARDUBICKÉHO KRAJE

Odbor informačních a komunikačních technologií



Č. j. KRPE-32035-61/ČJ-2020-1700IT

Pardubice 1. června 2020

Počet stran: 1

INGPROservis  
Ing. Radim Doleček  
Švermova 740  
552 03 Česká Skalice

**Vyjádření k akci: „II/311 Zemská brána - statické zajištění skalního svahu, PD“**

K č. j. IČ/19/8.1/2020/Do

K Vašemu dotazu o existenci sdělovacího vedení sdělujeme, že Krajské ředitelství policie Pardubického kraje, Odbor informačních a komunikačních technologií **n e m á** v zájmovém území žádná podzemní či jiná sdělovací vedení, která by mohla být ohrožena při realizaci výše uvedené akce.

S realizací výše uvedené akce souhlasíme bez připomínek.

Vyjádření je vydáno pro územní a stavební řízení.

***Platnost tohoto vyjádření končí dne: 01. 06. 2021***

Vyřizuje:  
Petr Víšek

plk. Ing. Jaroslav Machala  
vedoucí OIKT KŘP Pardubického kraje

*podepsáno elektronicky*

Na Spravedlnosti 2516  
530 48 Pardubice

Tel.: +420 725 954 857  
Fax:  
Email: epodatelna.policie@pcr.cz  
ID DS: ndihp32

www.policie.cz

---

## Doručenka datové zprávy

Předmět: VYJÁDŘENÍ K SÍTÍM OIKT - KVĚTEN 2020  
ID zprávy: 790746064  
Typ zprávy: Veřejná datová zpráva  
Stav zprávy: Doručená  
Datum a čas doručení: 3.6.2020 v 15:51:44

---

Odesílatel: Krajské ředitelství policie Pardubického kraje, Na Spravedlnosti 2516,  
53002 Pardubice, CZ  
ID schránky: ndihp32  
Typ schránky: Orgán veřejné moci  
Odesílající osoba: Pověřená osoba

---

Adresát: Radim Doleček - Ing. Radim Doleček, Švermova 740, 55203 Česká Skalice,  
CZ  
ID schránky: g7dhpsa  
Typ schránky: Podnikající fyzická osoba

---

Zmocnění: Nežadáno  
Naše čís. jednací: KRPE-32035-61/ČJ-2020-1700IT  
Naše spisová zn.: KRPE-32035/ČJ-2020-1700IT  
Vaše čís. jednací: Nežadáno  
Vaše spisová zn.: IČ/19/8.1/2020/Do  
K rukám: Nežadáno  
Do vlastních rukou: Ne  
Zakázáno doručení fikcí: Ne

---

## Události zprávy:

3.6.2020 v 09:13:13 EV0: Datová zpráva byla podána.  
3.6.2020 v 09:13:13 EV5: Datová zpráva byla dodána do datové schránky příjemce. Je-li příjemcem datové zprávy orgán veřejné moci vystupující v postavení orgánu veřejné moci, byla datová zpráva tímto okamžikem doručena.  
3.6.2020 v 15:51:44 EV11: Přihlásila se oprávněná osoba ve smyslu § 8, odst. 1 až 4 zákona č. 300/2008 Sb., v platném znění. Datová zpráva je nyní doručena. Případné dřívější datum doručení fikcí nebo doručení dodáním do schránky orgánu veřejné moci není dotčeno.

---



Vyřizuje: Dundáček Petr

E-mail: petr.dundacek@t-mobile.cz

Ing. Radim Doleček  
Ing. Radim Doleček  
Švermova č.p.740  
55203 Česká Skalice

Naše značka: **E22590/20**

V Praze dne: **27.5.2020**

**Vyjádření a stanovení podmínek pro udělení souhlasu s umístěním stavby v ochranném pásmu sítě technické infrastruktury ( TI ) společnosti T-Mobile Czech Republic a.s.**

Vydané podle § 101 ZÁKONA Č. 127/2005 Sb., o elektronických komunikacích a o změně některých souvisejících zákonů ( zákon o elektronických komunikacích – dále jen ZEK ), ve znění pozdějších předpisů a §161 zákona č. 183/2006 Sb., o územním plánování a stavebním řádu ( stavební zákon) či dle dalších příslušných právních předpisů

**Věc: II/311 Zemská brána - statické zajištění skalního svahu, PD**

Stupeň: Jiný důvod

Na základě předložených projektových podkladů dáváme **souhlasné stanovisko k vydání Územního souhlasu / rozhodnutí (Stavebního povolení) a následně souhlas s realizací stavby.**

Dle předložených dokladů nedojde ke kolizi s technickou infrastrukturou společnosti **T-Mobile Czech Republic a.s.**

Toto stanovisko má platnost 1 rok.

Vydané stanovisko nelze prodloužit. Po uplynutí platnosti zadejte žádost o nové stanovisko.

**T-Mobile**  
T-Mobile Czech Republic a.s.  
Tomášova 2144/1  
148 00 Praha 4  
IČ 649 49 681, DIČ CZ64949681

.....  
Ochrana sítí  
Technologický úsek

**V případě doplňujících dotazů vždy uvádějte v „Předmětu“ e-mailu číslo jednací.**



Příloha č. 1

## Rekapitulace žádosti o vyjádření k existenci sítě elektronických komunikací

Číslo žádosti: **E22590/20**  
Název stavby /akce: **II/311 Zemská brána - statické zajištění skalního svahu, PD**  
Datum podání žádosti: **27.5.2020**  
Důvod žádosti: **Jiný důvod**  
Popis jiného důvodu žádosti: **Existence sítě**  
Poznámka: **Předmětem stavebního záměru je zabezpečení skalního svahu a případné úpravy úseku přilehlé silnice II/311.**

## Žadatel

Firma / organizace: **Ing. Radim Doleček**  
IČ: **86675800**  
DIČ:  
Kontaktní osoba: **Ing. Radim Doleček**  
Adresa: **Švermova č.p.740**  
Město / obec: **Česká Skalice**  
PSČ: **55203**  
Stát:  
E-mail: **radim.dolecek@seznam.cz**  
Telefonní číslo: **+420775303351**

## Stavebník

Firma / organizace:  
Kontaktní osoba:  
Adresa:  
Město / obec:  
PSČ:  
Stát:  
E-mail:  
Telefonní číslo:

## Stavba

Výška nad terénem (metry): **0 m**  
Projektant:  
Druh stavby: **Ostatní**  
Hodnota projektu:  
Měsíc zahájení stavby:  
Měsíc ukončení stavby:

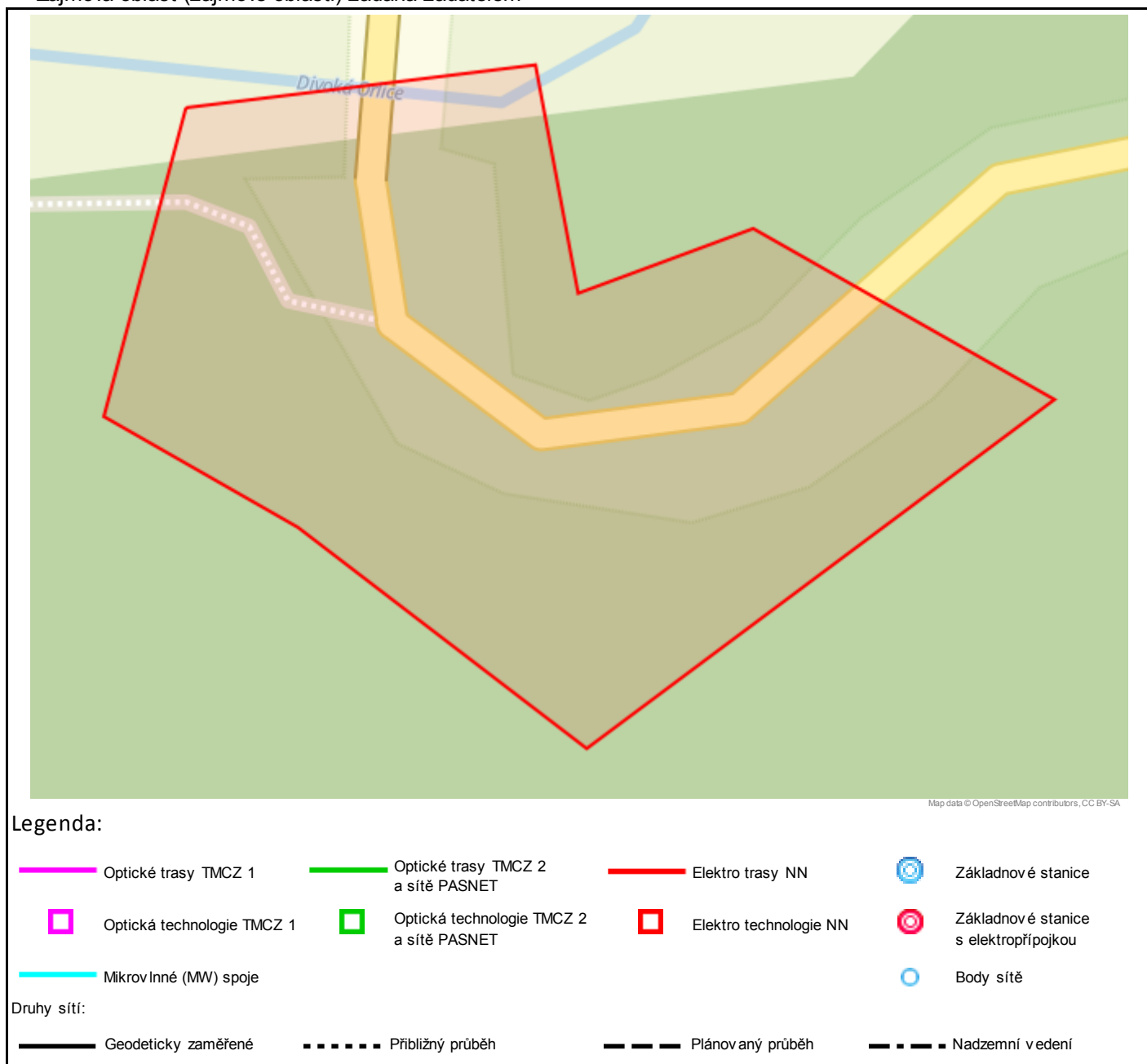
## Odeslání stanoviska

E-mail: **radim.dolecek@seznam.cz**

Příloha č. 2

**Situační plánek**

Zájmová oblast (zájmové oblasti) zadaná žadatelem



Geometrie zájmové oblasti (zájmových oblastí) žádosti ve formátu WKT a souřadnicovém systému S-JTSK. Zkopírováním textu lze geometrii zobrazit v jakémkoli softwaru podporujícím formát WKT.

POLYGON((-588883.98 -1055823.69,-588855.15 -1055823.3,-588853.69 -1055842.22,-588838.87 -1055838.51,-588815.85 -1055855.05,-588857 -1055879.26,-588878.56 -1055858.75,-588893.38 -1055848.04,-588883.98 -1055823.69))



**Ing. Radim Doleček**  
**Radim Doleček**  
**Švermova 740**  
**552 03 Česká Skalice**

V Praze, 27.5.2020

Naše zn.: **MW9910151336175459**

Věc: vyjádření k žádosti k akci "**II/311 Zemská brána - statické zajištění skalního svahu, PD**"

Sdělujeme Vám, že společnost Vodafone Czech Republic a.s., se sídlem Praha 5, náměstí Junkových 2, IČ: 25788001, zapsaná dne 13.8. 1999 v obchodním rejstříku vedeném Městským soudem v Praze pod spisovou značkou B.6064 na základě Vámi podané žádosti a předložené dokumentace ze dne **26.5.2020**, které jsou nedílnou součástí tohoto vyjádření,

#### **souhlasí s realizací projektu.**

Ve vámi zadaném zájmovém území a v uvedené výšce (výška stavby: 0 m, výška jeřábu: 0 m) se nenachází žádné podzemní ani nadzemní vedení naší společnosti.

Platnost vyjádření je **1 rok** od data vydání. Vyjádření je platné pouze v rámci předmětného projektu a pro důvod vydání vyjádření stanovený žadatelem v žádosti.

Vyjádření pozbývá platnosti uplynutím doby platnosti, změnou rozsahu zájmového území i změnou důvodu vydání vyjádření uvedeného v žádosti, to vše v závislosti na tom, která ze skutečností rozhodná pro pozbytí platnosti tohoto vyjádření nastane nejdříve. Po skončení platnosti si musíte podat novou žádost na adrese <https://www.zadostovyjadreni.cz/vodafone/>.

S pozdravem

v.z. Nora Hlásenská  
Vodafone Czech Republic a. s.  
náměstí Junkových 2808/2  
150 00 Praha 5

Tel.: 775012847  
E-mail: [nora.hlasenska1@vodafone.com](mailto:nora.hlasenska1@vodafone.com)

  
Vodafone Czech Republic a.s.  
náměstí Junkových 2, 155 00, Praha 5  
IČO: 25788001, DIČ: CZ25788001  
tel.: 776 971 111, fax: 776 971 192  
-60-

**Seznam příloh/přiložených souborů:**  
Zadost\_MW9910151336175459.pdf



# Žádost o vyjádření k existenci sítí č. MW9910151336175459

## Identifikační údaje žadatele / stavebníka

Typ: Fyzická osoba

## Adresa sídla/bydliště

## Identifikační údaje zástupce žadatele /stavebníka

Typ: Právnícká osoba  
Firma: Ing. Radim Doleček  
Jméno: Radim  
Příjmení: Doleček  
Telefon: +420 775 303 351  
E-mail: radim.dolecek@seznam.cz

## Adresa sídla/bydliště

Ulice: Švermova  
Č.p. (č.ev.) / č.o.: 740  
Obec: Česká Skalice  
PSČ: 55203

## Důvod žádosti o vyjádření

Název stavby: II/311 Zemská brána - statické zajištění skalního svahu, PD  
Typ stavby: Ostatní  
Stupeň žádosti: Jiný  
Popis stavby / doplňující informace: Předmětem stavebního záměru je zabezpečení skalního svahu a případné úpravy úseku přilehlé silnice II/311.  
Výška stavby: 0 m  
Výška jeřábu: 0 m



Seznam příloh:

zajmove uzemi\_SUSPce skala Zemska Brana.pdf

## Zájmové území

Kresba 1:



Dotčené KÚ:

Kláštorec nad Orlicí (665720)

Datum: 26.5.2020

Zadáno: Portál MAWIS

Informace podle zákona č. 127/2005 Sb., o elektronických komunikacích, nařízením 2016/679 o ochraně fyzických osob v souvislosti se zpracováním osobních údajů a o volném pohybu těchto údajů a o zrušení směrnice 95/46/ES (obecné nařízení o ochraně osobních údajů) a dalšími souvisejícími právními předpisy.

Společnost Position s.r.o., se sídlem Londýnská 665/45, 120 00 Praha 2, IČ 26422816, zapsaná v obchodním rejstříku vedeném Městským soudem v Praze, oddíl C, vložka 81053 („Position“) a společnost Vodafone Czech Republic s., se sídlem nám. Junkových 2808/2, 155 00 Praha 5, IČ 25788001, zapsaná v obchodním rejstříku vedeném Městským soudem v Praze, oddíl B, vložka 6064 („Vodafone“) Vás tímto informují, že shromážděné osobní údaje v rozsahu Vaše jméno, příjmení, bydliště, e-mailová adresa a telefonní číslo bude společnost Vodafone, jako správce, a společnost Position, jako zpracovatel, zpracovávat za účelem jejich použití při realizaci povinností v souvislosti se žádostí o stanovisko nebo vyjádření pro řízení podle zákona č. 183/2006 Sb., o územním plánování a stavebním řádu (stavební zákon), a to automatizovaným způsobem nebo v tištěné podobě s tím, že Vaše osobní údaje nebudou zpřístupněny jiným osobám.

Vaše osobní údaje poskytujete dobrovolně a tento souhlas můžete kdykoliv odvolat.

Podrobné informace o ochraně soukromí ve společnosti Vodafone, a to včetně uplatnění vašich práv subjektu údajů naleznete na webu <https://www.vodafone.cz/o-vodafone/ke-stazeni/ochrana-soukromi/>.

**Sekce nakládání s majetkem Ministerstva obrany**  
**odbor ochrany územních zájmů a státního odborného dozoru**  
Tychonova 1, Praha 6, PSČ 160 01, datová schránka hjyaavk

---

Sp. zn.: 86752/2020-1150-OÚZ-PCE

Pardubice 10. září 2020  
Výtisk č. 1

INGPROservis, Ing. Radim Doleček  
Švermova 740

552 03 Česká Skalice

**Závazné stanovisko pro stavební řízení**

**II/311 Zemská brána - statické zajištění skalního svahu, PD, p.č. 4180, 4120, popř. další v místě stavby k.ú. Klášterec nad Orlicí**  
K čj.

**Ministerstvo obrany ČR**, Sekce nakládání s majetkem, odbor ochrany územních zájmů a státního odborného dozoru, oddělení ochrany územních zájmů Čechy v souladu se zmocněním v § 175 odst. 1 zákona č. 183/2006 Sb., o územním plánování a stavebním řádu (stavební zákon), ve znění pozdějších předpisů (dále jen „stavební zákon“), jako věcně a místně příslušné ve smyslu zákona č. 222/1999 Sb., o zajišťování obrany České republiky, ve znění pozdějších předpisů (dále jen „zákon o zajišťování obrany ČR“), a v souladu s Rozkazem ministra obrany č. 39/2011 - Zabezpečení výkonu působnosti MO ve věcech územního plánování a stavebního řádu, v platném znění, **vydává** ve smyslu § 4 odst. 2 písm. a) stavebního zákona pro potřeby vedeného řízení

**souhlasné závazné stanovisko**

**k záměru tak, jak byl doložen v písemné a grafické dokumentaci při dodržení následujících podmínek:**

- Při uzavírce silnice **II/311** požadují tuto skutečnost oznámit Agentuře logistiky - Regionálnímu středisku vojenské dopravy, Velké náměstí 33, 500 01 Hradec Králové, minimálně 3 týdny předem, včetně navržených objízdných tras k provedení zvláštních opatření.  
Kontaktní osoba: Kateřina Obermajerová, tel.: 973251519, email: obermajerovak@army.cz

**Odůvodnění:**

Ministerstvo obrany ČR v souladu se zmocněním v § 175 odst. 1 stavebního zákona, dle § 161 téhož zákona a zákona o zajišťování obrany ČR provedlo po obdržení vaší žádosti o vydání závazného stanoviska dotčeného orgánu vyhodnocení předloženého záměru, prověřilo evidenci technické infrastruktury v jeho vlastnictví. Ministerstvo obrany ČR neeviduje inženýrské sítě a podzemní telekomunikační vedení, které by byly s daným stavebním záměrem v kolizi.

Daný stavební záměr je lokalizován v územích vymezených Ministerstvem obrany ČR v souladu s § 175 stavebního zákona u stavebních úřadů. Tato vymezená území Ministerstva obrany ČR jsou

shodná s údaji o území poskytovanými Ministerstvem obrany ČR pro ÚAP a jejich součástí jsou podrobné specifikace podmínek ve vymezeném území Ministerstva obrany ČR a zákonná určení. Po posouzení stavebního záměru odbornými složkami Ministerstvo obrany ČR konstatuje, že předložený stavební záměr není v rozporu se zájmy Ministerstva obrany ČR a nekoliduje s ochranou zájmů Ministerstva obrany ČR. Realizace stavebního záměru provedená v souladu s předloženou projektovou dokumentací neohrozí naplnění veřejného zájmu na zajištění obrany a bezpečnosti státu

Realizace stavebního záměru neohrozí naplnění veřejného zájmu ve smyslu zajištění obrany a bezpečnosti státu pouze za předpokladu plného respektování a splnění výše uvedených podmínek Ministerstva obrany ČR, které **musí být z důvodu ochrany veřejného zájmu uvedeny v rozhodnutí stavebního úřadu**, které bude doručeno Ministerstvu obrany ČR v jednom výtisku.


**Toto závazné stanovisko Ministerstva obrany ČR je platné 2 roky a musí být vyžádáno znovu, nebude-li během této doby stavba zahájena nebo dojde-li ke změnám v umístění, výšce nebo rozsahu stavby.**

Doručovací adresa:

Sekce nakládání s majetkem MO, Odbor ochrany územních zájmů a státního odborného dozoru, Oddělení OÚZ Čechy, Teplého 1899, Pardubice, PSČ 530 02, IDS:hjyaavk

Kontaktní osoba: Romana Čapská, tel: 973 245 973

Jaroslav Janoušek  
vedoucí oddělení ochrany územních zájmů Čechy



V další korespondenci, týkající se výše uvedené věci, uvádějte odkaz na sp. zn.: 86752/2020-1150-OÚZ-PCE tohoto závazného stanoviska Ministerstva obrany ČR.

## OBEC KLÁŠTEREC NAD ORLICÍ

561 82 Klášterec nad Orlicí 167, okres Ústí nad Orlicí, IČ 00279021  
tel. 465 637379, tel. 465 637029, e-mail: ouklasterec@orlicko.cz

---

INGPROservis  
Ing. Radim Doleček  
Švermova 740  
552 03 Česká Skalice

V Klášterci nad Orlicí 29. 5. 2020

Vaše čj. IČ/19/12.1/2020/Do  
Naše čj. 133/20

Věc:

**Vyjádření obce k sítím na pozemku parc. č. 4180 a 4120**

Sdělujeme Vám, že na pozemku parc. č. 4180 a 4120 v k. ú. Klášterec nad Orlicí **nemá** Obec Klášterec nad Orlicí **žádné sítě** veřejné dopravní či technické infrastruktury.

**OBEC**  
**KLÁŠTEREC NAD ORLICÍ 167**  
**PSČ 561 82**  
**IČ 00279021**

-1-



Bc. Lenka Ševčíková  
starostka obce

---

## Doručenka datové zprávy

Předmět: RE:Žádost o vyjádření k sítím - II/311 Zemská brána - statické zajištění skalního svahu, PD  
ID zprávy: 789794057  
Typ zprávy: Veřejná datová zpráva  
Stav zprávy: Doručená  
Datum a čas doručení: 1.6.2020 v 14:02:58

---

Odesílatel: Obec Klášterec nad Orlicí, Klášterec nad Orlicí 167, 56182 Klášterec nad Orlicí, CZ  
ID schránky: ikva4vs  
Typ schránky: Orgán veřejné moci  
Odesílající osoba: Pověřená osoba

---

Adresát: Radim Doleček - Ing. Radim Doleček, Švermova 740, 55203 Česká Skalice, CZ  
ID schránky: g7dhpsa  
Typ schránky: Podnikající fyzická osoba

---

Zmocnění: Nezařadeno  
Naše čís. jednací: Nezařadeno  
Naše spisová zn.: Nezařadeno  
Vaše čís. jednací: Nezařadeno  
Vaše spisová zn.: Nezařadeno  
K rukám: Nezařadeno  
Do vlastních rukou: Ne  
Zakázáno doručení fikcí: Ne

---

## Události zprávy:

1.6.2020 v 09:54:27 EV0: Datová zpráva byla podána.  
1.6.2020 v 09:54:27 EV5: Datová zpráva byla dodána do datové schránky příjemce. Je-li příjemcem datové zprávy orgán veřejné moci vystupující v postavení orgánu veřejné moci, byla datová zpráva tímto okamžikem doručena.  
1.6.2020 v 14:02:58 EV11: Přihlásila se oprávněná osoba ve smyslu § 8, odst. 1 až 4 zákona č. 300/2008 Sb., v platném znění. Datová zpráva je nyní doručena. Případné dřívější datum doručení fikcí nebo doručení dodáním do schránky orgánu veřejné moci není dotčeno.

---

**Předmět:** vyjádření  
**Od:** [starosta@bartosovice.eu](mailto:starosta@bartosovice.eu)  
**Odesláno:** 4.6.2020 9:49:09  
**Komu:** [radim.dolecek@seznam.cz](mailto:radim.dolecek@seznam.cz)

K žádosti o vyjádření k existenci veřejné či dopravní infrastruktury ve vlastnictví obce , vaše značka IČ/19/31.1/2020/Do z 26.5. 2020 sdělujeme, že Obec Bartošovice v Orlických horách nemá v zájmovém území stavby žádnou technickou či dopravní infrastrukturu. Uvítáme, pokud budeme o připravovaných stavebních záměrech statického zajištění skalního svahu na Zemské bráně dále informováni.

S pozdravem

Ing. Luboš Tylš  
starosta obce Bartošovice v Orlických horách



ODDĚLENÍ  
SPRÁVA CHKO ORLICKÉ HORY  
Dobrovského 332  
516 01 Rychnov nad Kněžnou  
tel.: +420 951 424 840  
e-mail: orlhory@nature.cz  
http://www.nature.cz  
IDDS: kpddyvy

podle rozdělovníku

NAŠE ČÍSLO JEDNACÍ: 04513/VC/21

VYŘIZUJE: REMEŠ

DATUM: 30. září 2021

**Věc: Závazné stanovisko pro územní rozhodnutí k zajišťovacím terénním úpravám  
navrženým za účelem snížení nebezpečí pádu zvětralé horniny na silnici II/311  
ze strmých svahů a skalních výchozů na Zemské bráně**

Kompetentní orgán státní správy: Agentura ochrany přírody a krajiny ČR (dále jen „Agentura“) příslušná podle ustanovení § 78 odst. 1 zákona č. 114/1992 Sb. o ochraně přírody a krajiny v platném znění (dále jen „Zákon“).

Žadatel: Pardubický kraj, zastoupený organizací Správa a údržba silnic Pardubického kraje, IČO: 00085031, Doubravice 98, 533 53 Pardubice. Na základě plné moci ze dne 6.10.2020 je k jednání za žadatele zmocněna obchodní společnost Ing. Ivan Šír, projektování dopravních staveb CZ s.r.o., IČO 25962914 a Ing. Radim Doleček, IČO 86675800, Švermova 740, 552 03, Česká Skalice.

Žádost podal výše uvedený Ing. Radim Doleček.

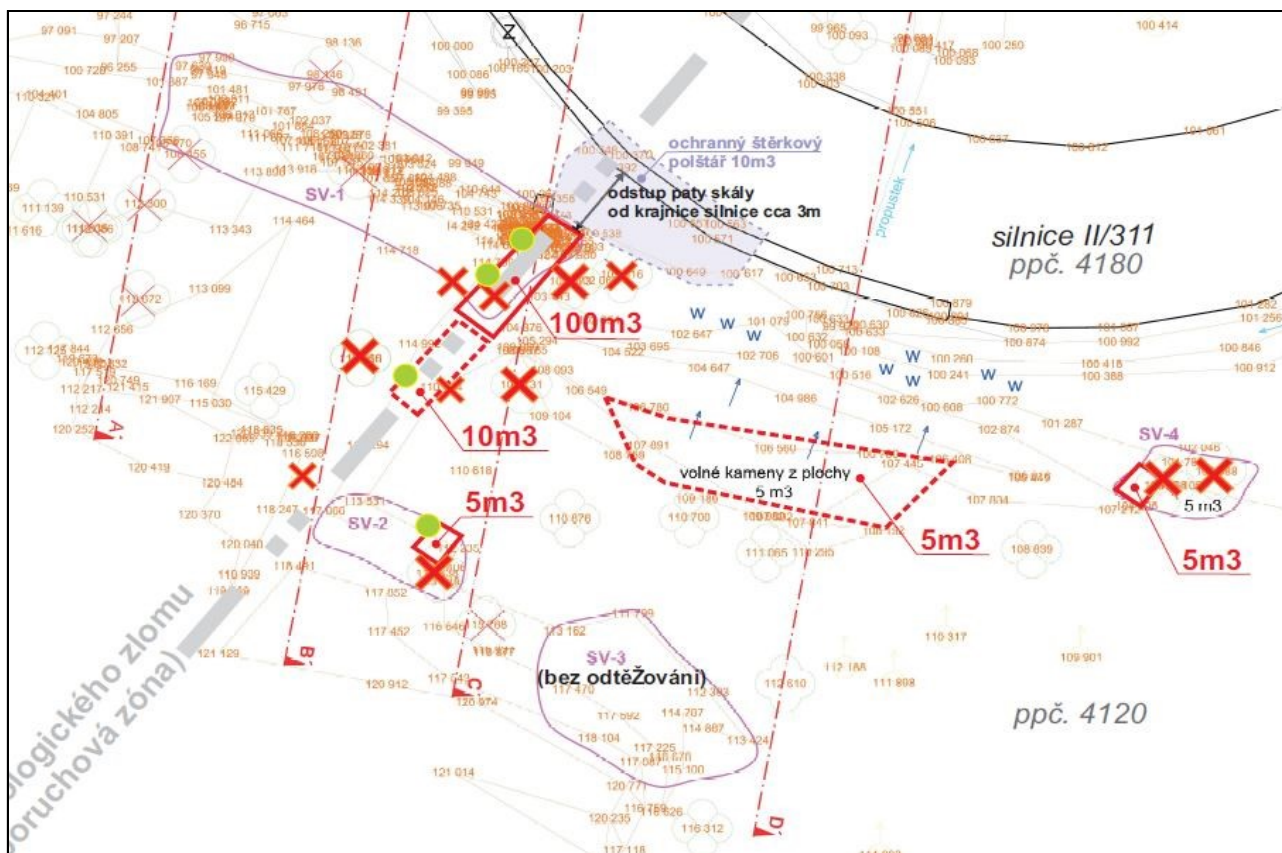
Zaslaná dokumentace obsahuje následující datové soubory

01 Situace - údržba skalního svahu Zemská brána.pdf  
02A Návrh údržby skalního svahu Zemská brána\_skal objekt SV-1\_zákres do foto.pdf  
02B Návrh údržby skalního svahu Zemská brána\_skalní objekty SV-2, SV-3 a SV-4\_zákres do foto.pdf  
03 Soupis navrhovaných prací údržby skalního svahu Zemská brána\_20210606.pdf  
03 Soupis navrhovaných prací údržby skalního svahu Zemská brána\_20210606.xls  
04 Analýza nestability východní části skalního objektu SV-1.pdf  
TEXT - Návrh údržby skalního svahu Zemská brána nad silnicí II\_311\_Petera20210606.pdf

Agentura jako dotčený orgán státní správy, posuzovala navrhované terénní úpravy z pohledu zájmů chráněných Zákonem. Záměr je umístěn do území s vysokou hodnotou přírodních a krajinných fenoménů, jejichž ochrana je definována celou řadou ochranných prvků.

- A1 Záměr je navržen v nejpřísněji chráněné první zóně ochrany přírody Chráněné krajinné oblasti Orlické hory. Hodnota takto zařazeného území je v Zákoně chráněna zejména ustanoveními § 26, odst. (2), kde je v první zóně ochrany přírody m.j. zakázáno umisťovat a povolovat nové stavby.
- A2 Terénní úpravy jsou v předložené dokumentaci situovány na lesní pozemek č. kat. 4120 v k.ú. Klášterec nad Orlicí, který je zahrnut do území přírodní rezervace Zemská brána. Navržený záměr předpokládá, že na tomto pozemku dojde k odtěžení nestabilních skalních prvků ve svahu nad silnicí v objemu maximálně 125 m<sup>3</sup>. Tady se navržený záměr setkává s omezeními z titulu ochrany přírody. Současná přírodní rezervace Zemská brána byla zřízena v roce 1987 jako chráněný přírodní výtvar Zemská brána. Podle znění vyhlášovacího předpisu se chráněné území „... určuje k ochraně skalnatého údolí Divoké Orlice se zajímavými geologickými útvary“. Jedním z nejvýraznějších povrchových geologických útvarů v rezervaci Zemská brána je skalní výchoz nad silnicí v zatáčce u mostu, dominující při pohledu ve směru komunikace procházející po mostě. Tento objekt je v posuzovaném projektu zařazen pod označením SV-1 mezi nestabilní skalní prvky. Významná část objektu až do potenciálně maximálního objemu 100 m<sup>3</sup> je určena k redukci a odtěžení.
- A3 Terénní úpravy jsou navrženy v blízkém sousedství evropsky významné lokality Divoká Orlice (EVL CZ 0523267). Území této EVL je v oblasti stavby definováno korytem řeky Divoká Orlice

v části nad mostem, tedy proti proudu toku řeky. Do tohoto koryta stéká povrchová voda ze silničního propustku situovaného pod sanovaným svahem. Případný únik znečišťujících látek během stavby by tedy mohl mít dopad na nepatrnou část území EVL v délce několika metrů zasaženého toku proti více než dvaceti kilometrům celkové délky EVL nad vtokem. Takové riziko není pro zachování předmětu ochrany EVL zásadní a navíc je možné ho vhodnými organizačními opatřeními během realizace stavby snížit.



Situace a plán zásahů v dotčené lokalitě. Reprodukce z posuzované dokumentace, část „01 Situace...“

### Agentura vydává stanovisko podle § 45i Zákona

Posuzovaný záměr nebude mít při splnění podmínek následujícího závazného stanoviska, ať už samostatně nebo ve spojení s jinými koncepcemi nebo záměry, významný vliv na předmět ochrany nebo celistvost evropsky významné lokality Divoká Orlice (EVL CZ 0523267), ani na jinou evropsky významnou lokalitu či ptačí oblast na území CHKO Orlické hory.

Agentura vydává podle části čtvrté zákona č. 500/2004 Sb. (Správní řád) a v souladu s ust. § 65 Zákona toto

### Závazné stanovisko

#### Agentura souhlasí s realizací záměru

#### ÚDRŽBA SKALNÍHO SVAHU ZEMSKÁ BRÁNA NAD SILNICÍ II/311

v podobě předložené v projektové dokumentaci zpracované v období 05-06/2021

Ing. Radimem Dolečkem, IČO 86675800

### K realizaci záměru Agentura uvádí následující upřesnění a podmínky

1. Agentura považuje skalní útvary SV-1, SV-2 a SV-3 za dlouhodobě stabilní přírodní objekty vzniklé působením přirozených geomorfologických procesů. Agentura přesto nevylučuje, že by v souvislosti s dalším přirozeným vývojem objektů mohlo docházet k uvolňování a sesouvání či pádům rozvolněných částí horniny k patě objektů ve směru působení gravitační síly.
2. Horninový výchoz na čele objektu SV-4 vznikl především v důsledku odtěžení zářezu při stavbě či pozdější údržbě silnice, jeho vznik tedy přímo souvisí s lidskou činností.



*Historická fotografie severovýchodního nároží skalního objektu SV-1. Datováno do 30. let 20. století*

3. Agentura respektuje veřejný zájem na zajištění bezpečnosti vozidel i chodců pohybujících se po silnici II/311 v úseku potenciálně ohroženém pády či sesuvem přírodního materiálu v dotčeném území. Agentura shledává zamýšlený minimalizovaný rozsah terénních úprav provedených podle předložené zjednodušené dokumentace v rámci údržby svahu a směřujících k „odstranění hlavních rizik“ za akceptovatelný z pohledu zájmů chráněných podle Zákona.

4. Agentura požaduje takové provedení plánovaného zásahu, které umožní maximální zachování autentických částí přírodního prostředí při respektování bezpečnosti výsledného stavu udržovaných objektů. Sanační práce musí být prováděny a zejména ukončovány ve stavu morfologicky blízkém přirozenému vzhledu okolního prostředí. Agentura připouští použití technických sanačních prvků, například skalních svorníků, přednostně před odtěšováním velkého objemu materiálu. Naopak vzhledem k estetickému projevu Agentura nepředpokládá používání ochranných sítí zejména ve vizuálně exponovaných polohách.
5. Dodavatel prací zajistí zvýšenou míru ochrany dotčeného území před potenciálním únikem znečišťujících látek do přírodního prostředí. V závislosti na použitých technologiích hrozí zejména úniky hydraulických kapalin z trhacích mechanismů či pohonných látek z používaných motorových mechanismů.
6. Požadujeme, aby v době provádění zamýšlených terénních úprav proběhlo alespoň pět kontrolních dnů, na které bude přizván zástupce Agentury.

## Odůvodnění

Pan Ing. Radim Doleček předložil Agentuře projektovou dokumentaci k provedení údržbových prací na svahu a skalních výchozech nad procházející silnicí. Záměr je lokalizován na lesní pozemek č.kat. 4120 v k.ú. Klášterec nad Orlicí.

Agentura se zabývala posouzením vlivu realizace předloženého záměru na omezení vyplývající z polohy dotčeného území v první zóně Chráněné krajinné oblasti Orlické hory a současně v přírodní rezervaci Zemská brána.

Předložená odborná dokumentace hodnotí situaci dotčeného území následovně: *„Dosavadními geologickými průzkumy bylo zjištěno, že se ve skalním útvaru Zemská brána vyskytují kriticky labilní posice, jejichž zřícení by bezprostředně ohrozilo provoz na těsně sousedící důležité silniční komunikaci II/311“.*

Při porovnání historického snímku nejproblematičtějšího objektu SV-1, zachycujícího skalní útvar zhruba před devadesáti lety, s jeho současným stavem, nenacházíme žádné známky zjevných změn povrchové morfologie. Skalní výchoz rozbrázděný prasklinami, hrozící potenciální nestabilitou, se za uplynulých devadesát let nijak zřetelně nezměnil ani nezřítíl. Agentura přitom nezpochybňuje výsledky odborného posouzení nestability svahu a skalních výchozů a uznává potřebu provedení nezbytných sanačních prací odpovídajících stoupajícím nárokům na bezpečnost osob užívajících blízkou silniční komunikaci. Agentura přitom požaduje provedení co možná nejmenšího nezbytného zásahu, umožňujícího vyhovět současným nárokům na ochranu osob a majetku při zachování co možná největšího rozsahu autenticky dochovaných částí neživé přírody v lokalitě

Záměr je lokalizován na území Chráněné krajinné oblasti Orlické hory, do první zóny ochrany přírody. V základních ochranných podmínkách chráněných krajinných oblastí v §26, odst. (1) písm. i) Zákon zakazuje „měnit dochované přírodní prostředí v rozporu s bližšími podmínkami ochrany chráněné krajinné oblasti“. Zřizovací vyhláška CHKO Orlické hory v bližších ochranných podmínkách oblasti ovšem výslovně nespecifikuje omezení terénních úprav a údržbových prací na skalních výchozech uvnitř CHKO, tudíž je v tomto ohledu realizace záměru přípustná.

V ustanovení §26, odst. (2) písm. a) Zákon dále zakazuje „povolovat nebo provádět nové stavby ... na území první zóny chráněné krajinné oblasti“. Posuzovaná dokumentace údržbových prací neobsahuje žádné stavební prvky či objekty. Jediným objektem umístěným v dotčeném území je dočasné zasypání povrchu přiléhající silnice proti poškození pádem uvolňované horniny, využívané pouze po dobu probíhajícího zásahu. Posuzovaný záměr tudíž nekoliduje s citovaným omezením.

Lesní pozemek č.kat. 4120, na kterém mají být realizovány terénní úpravy a sanační práce, je součástí přírodní rezervace Zemská brána. V základních ochranných podmínkách přírodních rezervací v §34 odst. (1) písm. c) Zákona je zakázáno „povolovat nebo provádět stavby ...“. Posuzovaná dokumentace údržbových prací neobsahuje žádné stavební prvky či objekty. Záměr obsahuje pouze dočasnou úpravou povrchu přiléhající silnice proti poškození pádem uvolňované horniny. Podle §34 odst. (1) písm. f) Zákona je zakázáno „měnit dochované přírodní prostředí v rozporu s bližšími podmínkami ochrany přírodní rezervace“. Zřizovací vyhláška přírodní rezervace (v době vyhlášení nazývané Chráněný přírodní výtvar) Zemská brána v bližších ochranných podmínkách výslovně nespecifikuje omezení terénních úprav a bezpečnostních údržbových prací na skalních výchozech, tudíž je v tomto ohledu realizace záměru přípustná.

Posuzovaný záměr při dodržení uložených podmínek také splňuje požadavek, aby navrhované terénní úpravy a sanační práce neohrožily zachování příznivého stavu předmětu ochrany přírodní

rezervace (ve vyhlášovacích dokumentech nazývané dobovým termínem posláním chráněného území), kterým je „ochrana skalnatého údolí Divoké Orlice se zajímavými geologickými útvary“.

(otisk razítka)

(podepsáno elektronicky)

Ing. David Rešl, v. r.  
VEDOUcí SPRÁVY CHKO

### **Rozdělovník**

Ing. Radim Doleček, Švermova 740, 552 03, Česká Skalice, IDDS: g7dhpsa

Městský úřad Žamberk, Odbor správní a dopravy, IDDS: ia9b3gu

Obec Klášterec nad Orlicí, IDDS: ikva4vs

Parish Forest Products, s.r.o., IČO: 09652361, IDDS: xycq2z3

---

## Doručenka datové zprávy

Předmět: Závazné stanovisko k záměru údržby skalního svahu Zemská Brána nad silnicí II/311  
ID zprávy: 952451671  
Typ zprávy: Veřejná datová zpráva  
Stav zprávy: Doručená  
Datum a čas doručení: 1.10.2021 v 09:05:47

---

Odesílatel: Regionální pracoviště Východní Čechy (Agentura ochrany přírody a krajiny České republiky), Jiráskova 1665, 53002 Pardubice, CZ  
ID schránky: kpddyvy  
Typ schránky: Orgán veřejné moci  
Odesílající osoba: Oprávněná osoba

---

Adresát: Radim Doleček - Ing. Radim Doleček, Švermova 740, 55203 Česká Skalice, CZ  
ID schránky: g7dhpsa  
Typ schránky: Podnikající fyzická osoba

---

Zmocnění: Nezařadeno  
Naše čís. jednací: 04513/VC/21  
Naše spisová zn.: Nezařadeno  
Vaše čís. jednací: Nezařadeno  
Vaše spisová zn.: Nezařadeno  
K rukám: Nezařadeno  
Do vlastních rukou: Ne  
Zakázáno doručení fikcí: Ne

---

## Události zprávy:

30.9.2021 v 15:45:01 EV0: Datová zpráva byla podána.  
30.9.2021 v 15:45:02 EV5: Datová zpráva byla dodána do datové schránky příjemce. Je-li příjemcem datové zprávy orgán veřejné moci vystupující v postavení orgánu veřejné moci, byla datová zpráva tímto okamžikem doručena.  
1.10.2021 v 09:05:47 EV11: Přihlásila se oprávněná osoba ve smyslu § 8, odst. 1 až 4 zákona č. 300/2008 Sb., v platném znění. Datová zpráva je nyní doručena. Případné dřívější datum doručení fikcí nebo doručení dodáním do schránky orgánu veřejné moci není dotčeno.

---



Správa a údržba silnic Pardubického kraje  
Doubravice 98, 533 53 Pardubice  
IČ: 00085031

K rukám zástupců projekční kanceláře:  
Ing. Radim Doleček (IČ 866 75 800), Švermova 740, 552 03 Česká Skalice

**NÁVRH ÚDRŽBY SKALNÍHO SVAHU ZEMSKÁ BRÁNA NAD SILNICÍ II/311**  
**Souhlas majitele pozemků**

Vážený pane inženýre ,

V návaznosti na zaslané stanovisko Agentury ochrany přírody a krajiny České republiky, Správa chráněné krajinné oblasti Orlické hory, již bylo vydáno dne 30.9.2021 pod č.j.: 04513/VC/21 s výše uvedeným návrhem, jakožto majitel dotčeného pozemku k p.č. 4120 v k.ú. Klášterec nad Orlicí, **SOUHLASÍM** za těchto podmínek:

- Těžba dřevní hmoty a její přibližování / skladování bude probíhat po konzultaci se Správcem majetku společnosti ParishForest Products, s.r.o. Dřevní hmota bude touto firmou dále obchodována.
- Vyhrazuji si právo rozhodnout, jak naložit s odtěženým kamenem. Vybraný kámen bude odvezen dle podmínek – do 10 km v rámci této akce. Nevyužitý kámen bude dále zpracován zadavatelem, po předchozím souhlasu vlastníka.

David Anthony Parish  
Majitel